

**WANDERN**

**UND SPAZIEREN**

**IM SEETAL**





## DIE 11 SCHÖNSTEN WANDERROUTEN IN DER REGION

|    |  |    |
|----|--|----|
| 1a | Industriekultur am Aabach I Etappe 1     | 6  |
| 1b | Industriekultur am Aabach I Etappe 2     |    |
| 2  | Wanderung mit Weitsicht                  | 12 |
| 3  | Aargauer Schloss- und Kulturweg          | 16 |
| 4  | Aargauer Aussichtsweg                    | 22 |
| 5  | See- und Bergwanderung                   | 26 |
| 6  | Seeuferweg Hallwilersee                  | 32 |
| 7  | Von Schloss Hallwyl nach Schloss Heidegg | 38 |
| 8  | Weinwanderweg                            | 44 |
| 9  | Natur und Landschaft am Erlösen          | 48 |
| 10 | Panoramawanderung auf dem Lindenberg     | 52 |
| 11 | Wanderung über dem Nebel                 | 56 |

**DAS SEETAL –  
EINEN KATZENSPRUNG VON LUZERN,  
BASEL, BERN UND ZÜRICH ENTFERNT.**



## NACHHALTIG UNTERWEGS IM SEETAL

Das Seetal begeistert mit sanften Hügeln, klaren Seen, geschützten Naturräumen und einer vielfältigen Kulturlandschaft, die seit Generationen von der Landwirtschaft geprägt wird. Diese Verbindung von Natur und Mensch zu bewahren, ist uns ein zentrales Anliegen. Viele unserer Wanderwege führen durch Naturschutzgebiete, entlang von Seeufern und durch landwirtschaftlich genutzte Flächen.

### SO HELFEN SIE MIT:

- Bleiben Sie auf den signalisierten Wanderwegen, um Naturräume zu schützen.
- Respektieren Sie Schutz- und Ruhezeiten, besonders an Seeufern und in Feuchtgebieten.
- Begegnen Sie Wild- und Weidetieren ruhig und mit Abstand.
- Führen Sie Hunde an der Leine, insbesondere in Naturschutzgebieten.
- Entzünden Sie Feuer nur an ausgewiesenen Feuerstellen und beachten Sie lokale Hinweise.
- Nehmen Sie sämtlichen Abfall wieder mit und entsorgen Sie ihn fachgerecht.
- Nutzen Sie die öffentlichen Verkehrsmittel.
- Unterstützen Sie lokale Betriebe, Hofläden und Gastronomie.
- Respektieren Sie die Privatsphäre der Bewohnenden und die Grenzen zu Privatgrundstücken.

Gemeinsam sorgen wir dafür, dass das Seetal auch in Zukunft ein naturnahes und genussvolles Wandergebiet bleibt.

Als Seetal Tourismus engagieren wir uns aktiv für eine nachhaltige Entwicklung der Region und sind Teil des nationalen Programms Swisstainable, das verantwortungsvollen Tourismus fördert. Diese Broschüre wurde klimaneutral gedruckt.



Weitere Informationen zu unseren Massnahmen und Projekten:

NACHHALTIGKEIT



ANREISE & MOBILITÄT



Uferlandschaft am Aabach  
 © Seetal Tourismus

### IMPRESSUM

#### WANDERN UND SPAZIEREN IM SEETAL | Ausgabe 2026

Seetal Tourismus | Niederlenzerstrasse 25 | 5600 Lenzburg

Redaktion: Melanie Widmer, Lisbeth Langenegger

Texte und Grafik: Diana Fry | www.marketing4friends.com

Karten: © mapz.com – Map Data: OpenStreetMap

Fotografie: Siehe jeweilige Bildsignatur

Titelbild: Wandergruppe am Seeufer | © Seetal Tourismus, Laila Bosco

Alle Angaben ohne Gewähr.

© 2026, Seetal Tourismus

## Geschätzte Gäste

Das Seetal bietet dank der sanften Topografie Wanderrouen und Spazierwege für Geniesser:innen. Hohe Gipfel werden Sie bei uns kaum erklimmen – aber für das eine oder andere Gipfelerlebnis ist auf jeden Fall gesorgt. Einige der Routen eröffnen eine grandiose Aussicht auf die Alpenkette, andere führen Sie an historischen Stätten oder an kulinarischen Leckerbissen vorbei.

In dieser Broschüre finden Sie die 11 schönsten Wanderrouen durch unsere Region. Es sind Reisen zu kulturellen Schätzen, Ausflüge abseits des Rummels und Entdeckungen aller Facetten des Seetals. Wenn Sie Lust auf mehr haben, informiert Sie unser Gästeportal über alle Angebote unserer Region. Scannen Sie die QR-Codes, um direkt zu den Informationen zu gelangen.

Wir wünschen Ihnen gute Lektüre und jetzt schon freudige Wandertage im Tal der Schlösser und Seen.

René Bossard  
Präsident Seetal Tourismus

Folgen Sie uns schon auf  
unseren Social Media Kanälen?  
Scannen Sie die QR-Codes.



Planen Sie Ihren Aufenthalt mit  
unserem Gästeportal  
[www.seetaltourismus.ch](http://www.seetaltourismus.ch)

## WANDERROUTEN



Sie möchten weitere  
Wanderrouen entdecken?  
Scannen Sie den QR-Code.

## ESSEN & TRINKEN



Auf der Suche nach  
einem Restaurant entlang  
der Route?  
Scannen Sie den QR-Code.

## ÜBERNACHTEN



Was gibt es Schöneres,  
als den müden Körper  
bequem zu betten?  
Scannen Sie den QR-Code.

## VERANSTALTUNGEN



Lust auf Unterhaltung?  
Zu den aktuellen  
Veranstaltungen.  
Scannen Sie den QR-Code.

# INDUSTRIEKULTUR AM AABACH



## **Museum Burghalde Lenzburg**

Im Museum Burghalde erfahren Sie Spannendes über die Anfänge der Industrialisierung am Aabach, über den unermüdlichen Pioniergeist der Gründergeneration und was heute aus den Betrieben geworden ist.

[8](#) © Museum Burghalde

## WANDERROUTE 1 INDUSTRIEKULTUR AM AABACH

Die Region zwischen Wildegg, Lenzburg und Hallwilersee war eine der Kernzonen der Industrialisierung im Kanton Aargau. In den letzten 250 Jahren liessen sich insgesamt 28 Werke hier nieder, welche die Wasserkraft als Energiequelle nutzten.

Die Entstehung der Textilindustrie wurde durch den Aabach ermöglicht. Während es sich in der Anfangszeit noch um Manufakturen handelte, entstanden mit der Zeit mechanisierte Spinnereien und Webereien.

Doch nicht nur die Textilindustrie fand in der Region geeignete Voraussetzungen für die Produktion. Eine ganze Reihe weiterer Industrieunternehmen, wie die Konservenfabrik in Seon, das Sauerstoffwerk in Lenzburg, die Teigwarenfabrik Tommasini, der Konfitüre-Hersteller Hero, die Wisa-Gloria-Werke, die Schweizerische Leinenindustrie in Niederlenz oder die Kupferdraht-Isolierwerke in Wildegg. Sie alle nutzten die Wasserkraft des Aabachs.

Begeben Sie sich auf eine Reise in die Vergangenheit. Der Verein für Industriekultur am Aabach hat über knapp 12 km einen spannenden Lehrpfad ausgeschildert. Die Tafeln stehen am Originalstandort der Unternehmen und informieren über deren Geschichte, Wirtschaftszweig und Entwicklung.

Der Lehrpfad beginnt beim Schloss Hallwyl und endet in Wildegg. Wenn Sie eine Rast in einem der Restaurants in Lenzburg und den Besuch einiger Sehenswürdigkeiten einplanen, lässt sich in einem Tag eine Etappe der Gesamtroute zurücklegen. Sie können aber auch die zweite Etappe gleich anhängen. Die Karte und weitere Informationen dazu finden Sie auf der nächsten Doppelseite.

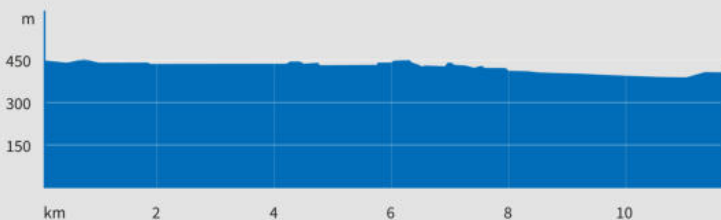
### 1a INDUSTRIEKULTUR AM AABACH | ETAPPE 1

|                            |  |
|----------------------------|--|
| <b>Start   Ziel</b>        | Seengen, Schloss Hallwyl   Lenzburg, Bahnhof |
| <b>Route</b>               | Schloss Hallwyl – Seon – Lenzburg            |
| <b>Länge</b>               | 11.8 km                                      |
| <b>Dauer</b>               | 3:30 h                                       |
| <b>Aufstieg   Abstieg</b>  | 50 m   90 m                                  |
| <b>Technik   Kondition</b> | leicht                                       |



Scannen Sie den QR-Code für  
mehr Routendetails

### HÖHENPROFIL








### Hammerschmiede Seengen


Das grösste, wasserangetriebene Schmiede-Hammerwerk der Schweiz befindet sich in Seengen. Die Ausstellung öffnet auf Anfrage.

 3 © Hammerschmiede


## HIGHLIGHTS UNTERWEGS


Wasserschloss Hallwyl, Seengen [www.schlosshallwyl.ch](http://www.schlosshallwyl.ch) 1


Weingut Lindenmann, Seengen [www.weingut-lindenmann.ch](http://www.weingut-lindenmann.ch) 2


Hammerschmiede, Seengen [www.hammerschmiede-seengen.ch](http://www.hammerschmiede-seengen.ch)  3

Infotafeln Industriekultur am Aabach [www.industriekultur-aabach.ch](http://www.industriekultur-aabach.ch) 4

Uferlandschaft am Aabach  5


Historische Altstadt Lenzburg [www.lenzburg.ch](http://www.lenzburg.ch)  6

Schloss Lenzburg [www.museumaargau.ch/schloss-lenzburg](http://www.museumaargau.ch/schloss-lenzburg)  7

Museum Burghalde, Lenzburg [www.museumburghalde.ch](http://www.museumburghalde.ch)  8

Stapferhaus, Lenzburg [www.stapferhaus.ch](http://www.stapferhaus.ch) 9


Schloss Wildegg [www.schlosswildegg.ch](http://www.schlosswildegg.ch)  10

Esterliturm, Lenzburg [www.lenzburg.ch](http://www.lenzburg.ch)  11

Müllerhaus, Lenzburg [www.muellerhaus.ch](http://www.muellerhaus.ch) 13

Gloria Coworking, Lenzburg [www.gloria-lenzburg.ch](http://www.gloria-lenzburg.ch) 14

Villa Sonnenberg, Lenzburg [www.villasonnenberg.ch](http://www.villasonnenberg.ch) 15

Schotterplatz, Wildegg [www.schotterplatz.ch](http://www.schotterplatz.ch)  16

Hallenbad, Seon [www.hallenbadseon.ch](http://www.hallenbadseon.ch) 17

 Feuerstellen

## 1b INDUSTRIEKULTUR AM AABACH I ETAPPE 2

Start | Ziel

Lenzburg, Bahnhof | Wildegg, Bahnhof

Route

Lenzburg – Niederlenz – Wildegg

Länge

6.5 km

Dauer

2:30 h

Aufstieg | Abstieg

30 m | 55 m

Technik | Kondition

leicht



Scannen Sie den QR-Code für  
mehr Routendetails


## HÖHENPROFIL





### Schloss Wildegg

Krönender Abschluss der Route ist das Schloss Wildegg. Auf acht Stockwerken gewährt Ihnen die Ausstellung in den originalgetreuen Wohnräumen, einen unterhaltsamen Einblick in die Kultur und das Leben der Habsburger Familie von Effinger, die zwischen dem 17. und 19. Jahrhundert hier gelebt hat.

 10 © Aargau Tourismus, Michel Jaussi




**Besuch auf dem  
Schotterplatz Wildegg**  
Jetzt Billett lösen unter:  
[www.schotterplatz.ch](http://www.schotterplatz.ch)

Schotterplatz  
Hornimattstr. 22b  
5103 Wildegg  
Tel: 056 511 04 90  
[info@schotterplatz.ch](mailto:info@schotterplatz.ch)



### Schotterplatz Wildegg

Der Schotterplatz ist eine faszinierende Modelleisenbahnwelt auf über 1'000 m<sup>2</sup> Fläche, mit detailgetreuer Miniaturlandschaft und Originalexponaten wie der historische Zahnradtriebwagen Nr. 123 und der Eiger-Ambassador-Express von 1912.

 16 © Schotterplatz



# SCHLOSS HALLWYL

Museum Aargau

SCHLOSS HALLWYL

**Das Kultur- und  
Naturerlebnis**



KANTON AARGAU


[www.schlosshallwyl.ch](http://www.schlosshallwyl.ch)



# WANDERUNG MIT WEITSICHT

## Aussicht auf den Hallwilersee

Die rund 14 km lange Wanderung bietet mehrmals eine prächtige Aussicht auf See und Berge. Hier beim Eichberg.

 12 © Seetal Tourismus, Beat Brechbühl

## WANDERROUTE 2

### WANDERUNG MIT WEITSICHT

Gleich vor Beginn der Tour sei der Besuch des Stapferhauses empfohlen. In den interaktiv gestalteten Ausstellungsräumen wird mit grosser Bravour die Auseinandersetzung mit Gegenwartsfragen inszeniert.

Die einfache, rund 14 Kilometer lange Wanderung führt von Lenzburg entlang des Aabachs zum Fünfweiher. Durch den Wald geht es gemächlich zum Esterliturm mit der lauschigen Feuerstelle. Der Aufstieg auf den Turm lohnt sich, denn von der Aussichtsplattform bietet sich Ihnen ein grossartiges Rundpanorama.

Der Wanderweg verläuft weiter über Egliswil zum Eichberg. Hier eröffnet sich immer wieder ein prächtiges Panorama auf See und Berge. Eine Rast im Gutsbetrieb Eichberg ist ein Muss. Hier speisen Sie nicht nur vorzüglich, Sie haben auch die Gelegenheit einiges über den Bio-Gemüsebau und die Bio-Landwirtschaft zu lernen. Wenn Sie die Wanderung zu einem mehrtägigen Ausflug ausdehnen möchten, lässt es sich in den Hotelzimmern und Ferienwohnungen des Eichbergs bestens das Quartier aufschlagen.

Kurz vor dem Ziel erwartet Sie ein weiteres kulinarisches Highlight – das Weingut Lindenmann in Seengen. Auf acht Hektaren pflegt und hegt Familie Lindenmann hauptsächlich die Traubensorten Blauburgunder und Riesling-Sylvaner. Führungen und Degustationen sind auf Anfrage möglich.

Nach knapp vier Stunden erreichen Sie das Wasserschloss Hallwyl, wo Sie bei einem Besuch der historischen Ausstellung den erlebnisreichen Tag ausklingen lassen können.

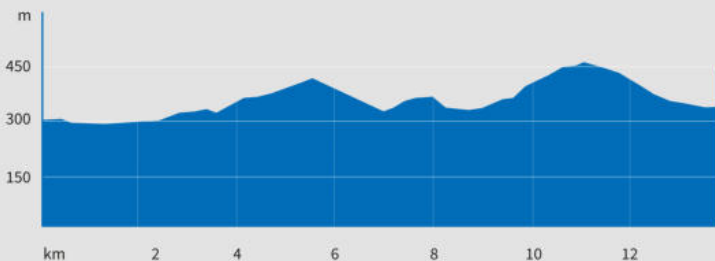
#### 2 DIE WANDERUNG MIT WEITSICHT

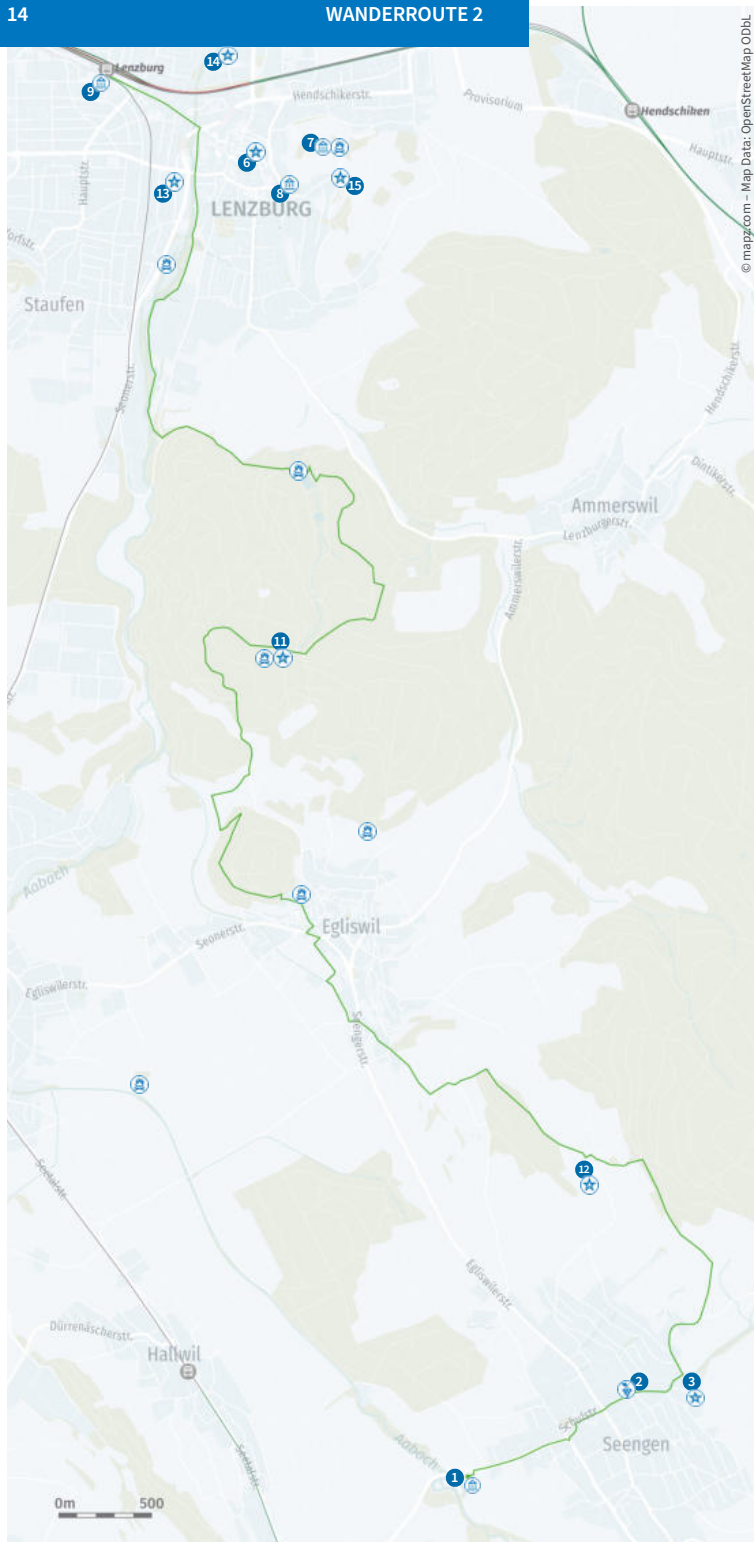
|                            |   |
|----------------------------|---|
| <b>Start   Ziel</b>        | Lenzburg, Bahnhof   Seengen, Schloss Hallwyl                                      |
| <b>Route</b>               | Bahnhof Lenzburg – Wilmatten – Esterliturm – Egliswil – Seengen – Schloss Hallwyl |
| <b>Länge</b>               | 13.8 km   |
| <b>Dauer</b>               | 4:00 h  |
| <b>Aufstieg   Abstieg</b>  | 393 m   347 m   |
| <b>Technik   Kondition</b> | mittel  |

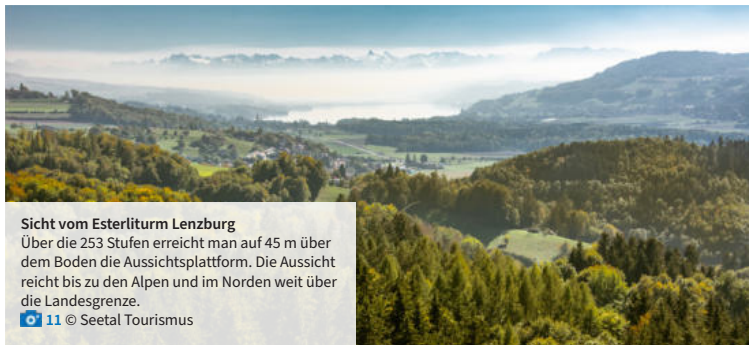


Scannen Sie den QR-Code für mehr Routendetails

#### HÖHENPROFIL








#### Sicht vom Esterliturm Lenzburg


Über die 253 Stufen erreicht man auf 45 m über dem Boden die Aussichtsplattform. Die Aussicht reicht bis zu den Alpen und im Norden weit über die Landesgrenze.


 11 © Seetal Tourismus


### HIGHLIGHTS UNTERWEGS


Wasserschloss Hallwyl, Seengen [www.schlosshallwyl.ch](http://www.schlosshallwyl.ch) 1

Weingut Lindenmann, Seengen [www.weingut-lindenmann.ch](http://www.weingut-lindenmann.ch) 2


Hammerschmiede, Seengen [www.hammerschmiede-seengen.ch](http://www.hammerschmiede-seengen.ch)  3


Historische Altstadt Lenzburg [www.lenzburg.ch](http://www.lenzburg.ch)  6

Schloss Lenzburg [www.museumaargau.ch/schloss-lenzburg](http://www.museumaargau.ch/schloss-lenzburg)  7

Museum Burghalde, Lenzburg [www.museumburghalde.ch](http://www.museumburghalde.ch)  8

Stapferhaus, Lenzburg [www.stapferhaus.ch](http://www.stapferhaus.ch) 9

Esterliturm, Lenzburg [www.lenzburg.ch](http://www.lenzburg.ch)  11

Panoramasicht beim Eichberg, Seengen [www.eichberg.com](http://www.eichberg.com)  12

Müllerhaus, Lenzburg [www.muellerhaus.ch](http://www.muellerhaus.ch) 13

Gloria Coworking, Lenzburg [www.gloria](http://www.gloria) 14

Villa Sonnenberg, Lenzburg [www.villasonnenberg.ch](http://www.villasonnenberg.ch) 15





Eichberg

Ihr genussvolles Wanderziel  
im  des Seetals

HOCHGENUSS bei jedem Wetter - [www.Eichberg-Cabrio.ch](http://www.Eichberg-Cabrio.ch)



# AARGAUER SCHLOSS- UND KULTURWEG

## WANDERROUTE 3 AARGAUER SCHLOSS- UND KULTURWEG

Die Route beginnt gleich mit einem Highlight – die Trostburg. Die mittelalterliche Höhenburgenanlage steht auf einem 40 m hohen Felsvorsprung oberhalb von Teufenthal. Die Burg ist in Privatbesitz und kann leider nicht besichtigt werden.

Unweit der Trostburg erwartet Sie bereits die nächste Schlossanlage – das Schloss Liebegg. Dieses stammt aus dem 12. Jahrhundert und wird heute als stimmungsvolle Eventlocation genutzt. In einem der Türme ist das Hexenmuseum untergebracht.

Vorbei an den Sandsteinhöhlen verläuft der Weg mehrheitlich auf Feld und Waldwegen bis nach Seon. Am Aabach angelangt, befinden Sie sich auf dem Lehrpfad «Industriekultur am Aabach» (siehe Seite 6-11).

Der letzte Etappenort ist Lenzburg mit dem imposanten, tausendjährigen Schloss. Die Ausstellung ist von April bis Oktober, jeweils von Dienstag bis Sonntag offen. In der historischen Altstadt lässt es sich genüsslich ein Aperitif kosten und den Tag Revue passieren.



### Schloss Lenzburg

Das Schloss aus dem 11./12. Jahrhundert ist das Wahrzeichen der Stadt Lenzburg. Heute beherbergt es das historische Museum. Der Rittersaal und der Schlosshof sind beliebt für kulturelle und gesellschaftliche Anlässe aller Art.

[📍](#) 7 © Stadt Lenzburg

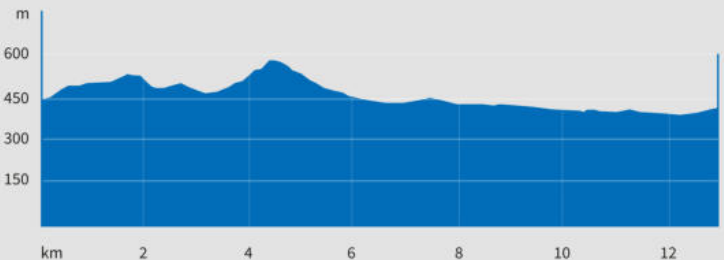
## 3 AARGAUER SCHLOSS- UND KULTURWEG

|                     |  |
|---------------------|--|
| Start   Ziel        | Teufenthal, Bahnhof   Lenzburg, Bahnhof        |
| Route               | Teufenthal – Schloss Liebegg – Seon – Lenzburg |
| Länge               | 13.1 km  |
| Dauer               | 3:45 h   |
| Aufstieg   Abstieg  | 219 m   259 m                                  |
| Technik   Kondition | leicht   |



Scannen Sie den QR-Code für mehr Routendetails

### HÖHENPROFIL



## HIGHLIGHTS UNTERWEGS

Industriekultur am Aabach [www.industriekultur-aabach.ch](http://www.industriekultur-aabach.ch) 4

Historische Altstadt Lenzburg [www.lenzburg.ch](http://www.lenzburg.ch) 🏠 6

Schloss Lenzburg [www.museumaargau.ch/schloss-lenzburg](http://www.museumaargau.ch/schloss-lenzburg) 🏠 7

Museum Burghalde, Lenzburg [www.museumburghalde.ch](http://www.museumburghalde.ch) 🏠 8

Stapferhaus, Lenzburg [www.stapferhaus.ch](http://www.stapferhaus.ch) 9

Esterliturm, Lenzburg [www.lenzburg.ch](http://www.lenzburg.ch) 🏠 11

Müllerhaus, Lenzburg [www.muellerhaus.ch](http://www.muellerhaus.ch) 13

Gloria Coworking, Lenzburg [www.gloria-lenzburg.ch](http://www.gloria-lenzburg.ch) 14

Villa Sonnenberg, Lenzburg [www.villasonnenberg.ch](http://www.villasonnenberg.ch) 15

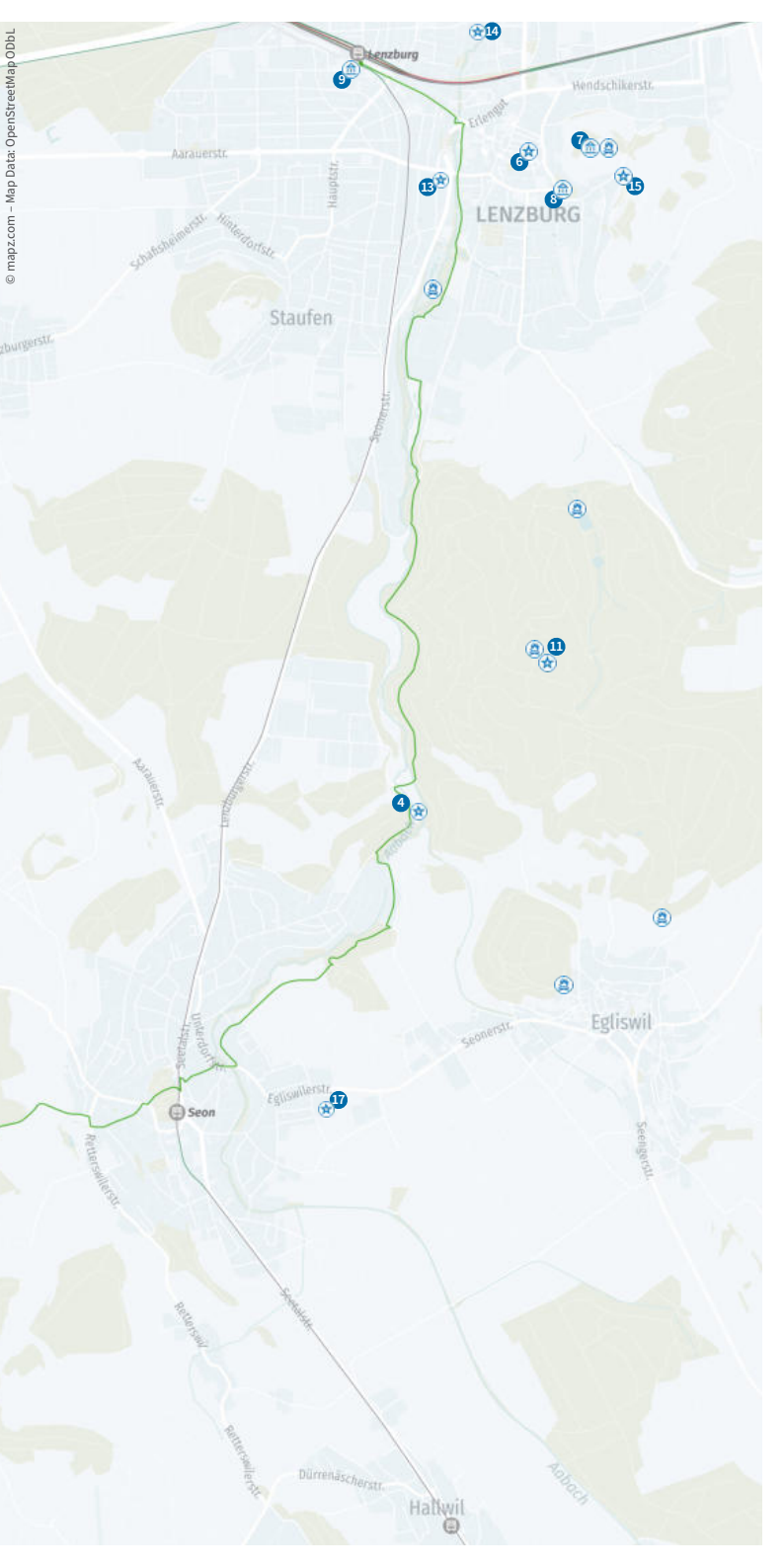
Hallenbad, Seon [www.hallenbadseon.ch](http://www.hallenbadseon.ch) 17

Trostburg, Teufenthal 🏠 18

Schloss Liebegg, Gränichen [www.schloss-liebegg.ch](http://www.schloss-liebegg.ch) 🏠 19

Sandsteinhöhlen, Gränichen 🏠 20








#### Trostburg Teufenthal


Vermutlich wurde die Burg von den Herren von Trostberg im 12. Jahrhundert erbaut. Die Anlage befindet sich heute in Privatbesitz und kann nur von aussen bestaunt werden.

 18 © Seetal Tourismus



#### Schloss Liebegg Gränichen


Das Schloss Liebegg aus dem 12. Jahrhundert war in Besitz verschiedener Aristokraten-Familien. Heute beherbergt es das Hexenmuseum und ist zugleich ein beliebter Tagungsort.

 19 © Schloss Liebegg



#### Historische Altstadt Lenzburg

Die Stadt Lenzburg wurde im 13. Jahrhundert von den Grafen von Kyburg gegründet. 1306 erhielt sie das Stadtrecht, was man noch heute an der unter Denkmalschutz gestellten Stadtmauern erkennen kann.

 6 © Aargau Tourismus, Michel Jaussi



Nominierung «European  
Museum of the Year Award» 2020



# Glanzstücke aus 15'000 Jahren Kulturgeschichte



## Stadt- und Regionalmuseum Burghalde

- Steinzeitliche Funde (UNESCO Weltkulturerbe)
- Römische Trouvaillen
- Zeugnisse der Industriekultur (Wisa Gloria, Hero)
- Ikonenmuseum
- Museumscafé & Gartenanlage mit Spielplatz

[www.museumburghalde.ch](http://www.museumburghalde.ch)  
[www.ikonenmuseum.ch](http://www.ikonenmuseum.ch)



museum burghalde  
lenzburg



# AARGAUER AUSSICHTSWEG

## WANDERROUTE 4 AARGAUER AUSSICHTSWEG

Gleich zu Beginn der Wanderung sind innert 3 km die ersten 250 Höhenmeter zu bewältigen. Über eine Felsenklause erreichen Sie die Böhler Passhöhe, wo Sie mit einem überwältigenden Panoramablick belohnt werden. Machen Sie kurz darauf einen Abstecher hinauf zur Hohliebi und wieder runter zum Schloss Rued.

Das ursprüngliche Schloss wurde Mitte des 13. Jahrhunderts auf einem markanten Felsvorsprung als Burg erbaut. Das Geschlecht von Rued starb schon bald aus und es folgten zahlreiche Handänderungen in politisch turbulenten Zeiten. Schliesslich brannte die Burg 1775 nieder. Von 1792 bis 1796 wurde sie durch den heutigen klassizistischen Schlossbau ersetzt. Gönnen Sie sich im Gasthaus zum Storchen ein hauseigenes Bier, bevor Sie auf die ursprüngliche Route zurückkehren und weiter nach Gontenschwil wandern.


Ab Gontenschwil gilt es wieder an Höhe zu gewinnen, um zum nächsten Aussichtspunkt zu gelangen: der Hochwacht mit dem Hombergturm. Auch diese Aussicht auf Seen und Berge wird Sie begeistern.

Nun geht es runter nach Beinwil am See. Spazieren Sie gemütlich zum See, wo Sie in einem der Seerestaurants genüsslich essen, trinken und entspannen können.



#### Aussicht von der Hochwacht

Von der Hochwacht eröffnet sich bei guter Sicht ein wunderbarer Blick auf den Hallwiler- und Baldeggersee, die Rigi und die umliegenden Gipfeln so wie auf die sanften Hügeln des Seetals.

 25 © Seetal Tourismus

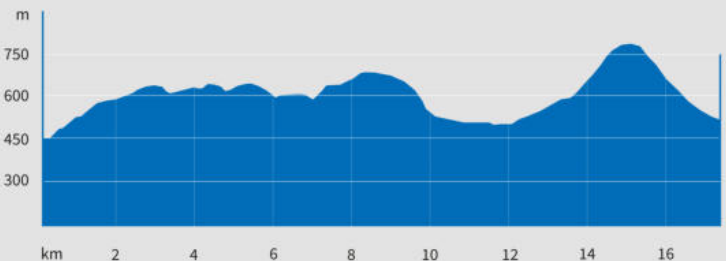
#### AARGAUER AUSSICHTSWEG

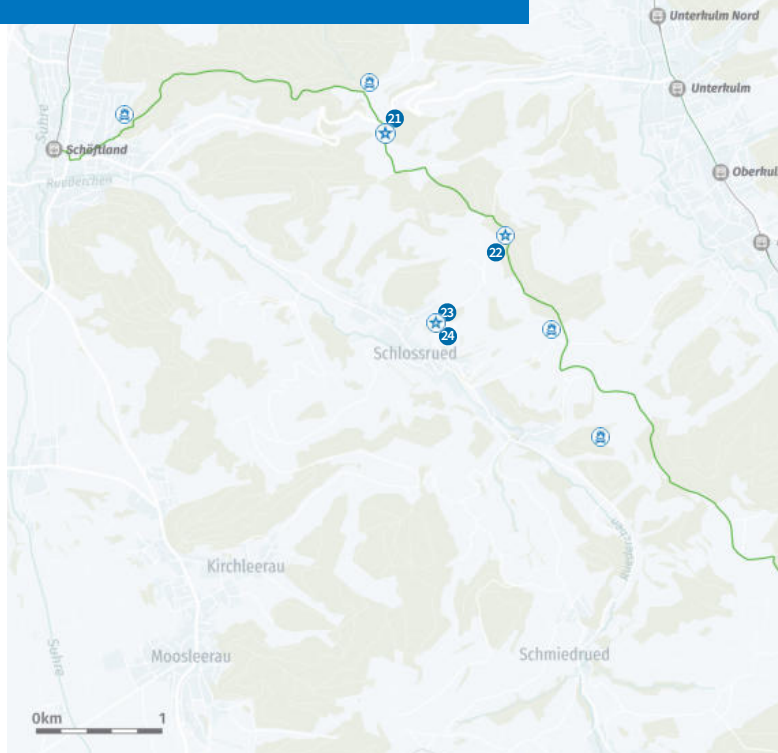
|                     |   |
|---------------------|---|
| Start   Ziel        | Schöftland, Bahnhof   Beinwil am See, Bahnhof                 |
| Route               | Schöftland – Böhler – Gontenschwil – Homberg – Beinwil am See |
| Länge               | 17.4 km   |
| Dauer               | 5:15 h  |
| Aufstieg   Abstieg  | 606 m   543 m   |
| Technik   Kondition | mittel  |



Scannen Sie den QR-Code für mehr Routendetails

#### HÖHENPROFIL





### HIGHLIGHTS UNTERWEGS

Passhöhe Böhler **21**

Aussicht bei der Hohliebi **22**

Schloss Rued [www.szrued.ch](http://www.szrued.ch) **23**

Schlossterrasse Schloss Rued **24**

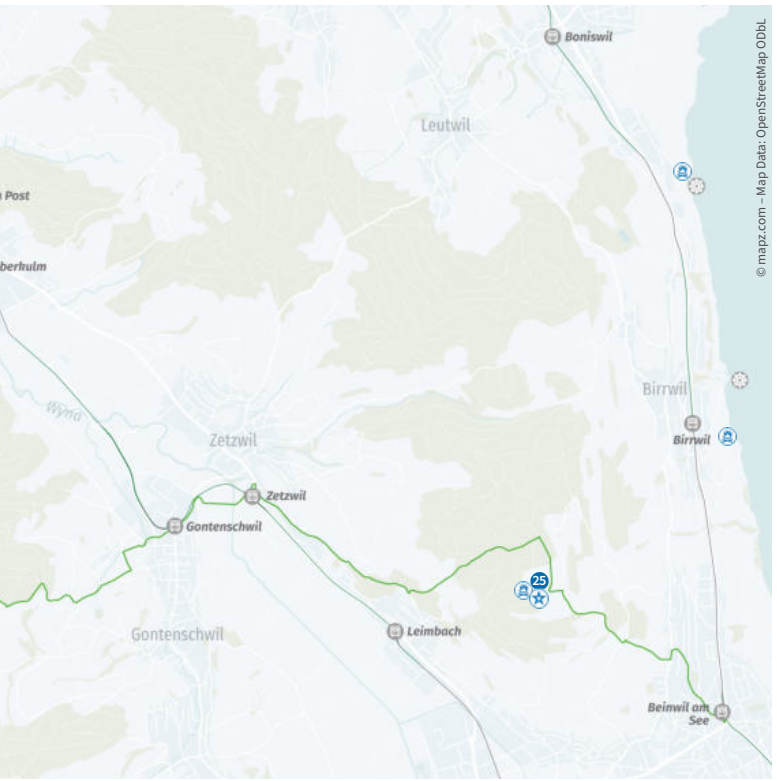
Aussicht von der Hochwacht **25**



#### Schloss Rued

Das Ruedertal wird aufgrund seiner Topografie und der hohen Bedeutung der Landwirtschaft oft als «Aargauisches Emmental» bezeichnet.

**23** © Regionalverband Suhrental



**Aussicht von der Schlossterrasse**

Die Schlossanlage besteht aus mehreren Gebäuden. Teil davon sind Seminar- und Festräume, Gästezimmer und das Gasthaus zum Storchen sowie die Schlossbrauerei. Das Schloss kann auf Anfrage besichtigt werden.




# SEE- UND

# BERGWANDERUNG

### **Hombergturm Reinach**

Auf dem 17 Meter hohen Hombergturm haben Sie einen famosen Rundblick auf das südlich gelegene, aargauische Oberwylental und das luzernische Michelsamt sowie auf die Alpenkette der Zentralschweiz.

 26 © Seetal Tourismus

## WANDERROUTE 5 SEE- UND BERGWANDERUNG

Die Steinzeitwerkstatt und Sammlung in Boniswil ist die einzige Steinzeitwerkstatt der Schweiz mit reicher Erfahrung in experimenteller Prähistorik der Jungsteinzeit. Bei einem Besuch erfahren Sie zum Beispiel, wie früher Werkzeuge aus Knochen hergestellt wurden oder wie man mit Funkenschlag und Zunderschwamm ein Feuer entfachte.

Nach diesem Ausflug in die ferne Vergangenheit geht es steil weiter nach Leutwil. Ab Leutwil – begleitet von den neugierigen Blicken der weidenden Kühe – spazieren Sie über saftige Wiesen und durch üppige Wälder. Bis zur Hochwacht gewinnen Sie unentwegt Höhenmeter. Der Homberg ist mit seinen 787 Metern nicht der höchste Berg im Aargau, wohl aber einer der bekanntesten.

Bevor Sie wieder ins Tal nach Beinwil wandern, steigen Sie auf den Hombergturm, um die schöne Aussicht über die Seen, die umliegenden Hügel und die Alpenkette zu bestaunen.

Für die An- und Rückreise benutzen Sie bequem die Seetalbahn. Die S9 verbindet alle Ortschaften am linken Seeufer mit Lenzburg und Luzern.

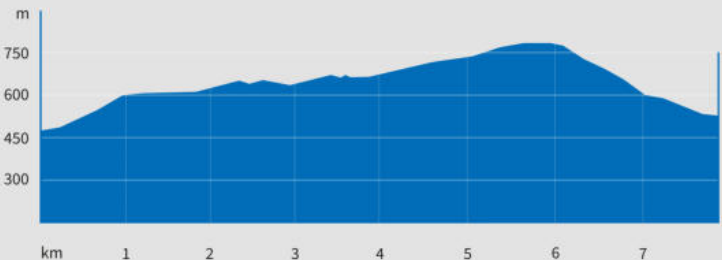
### 5 SEE- UND BERGWANDERUNG

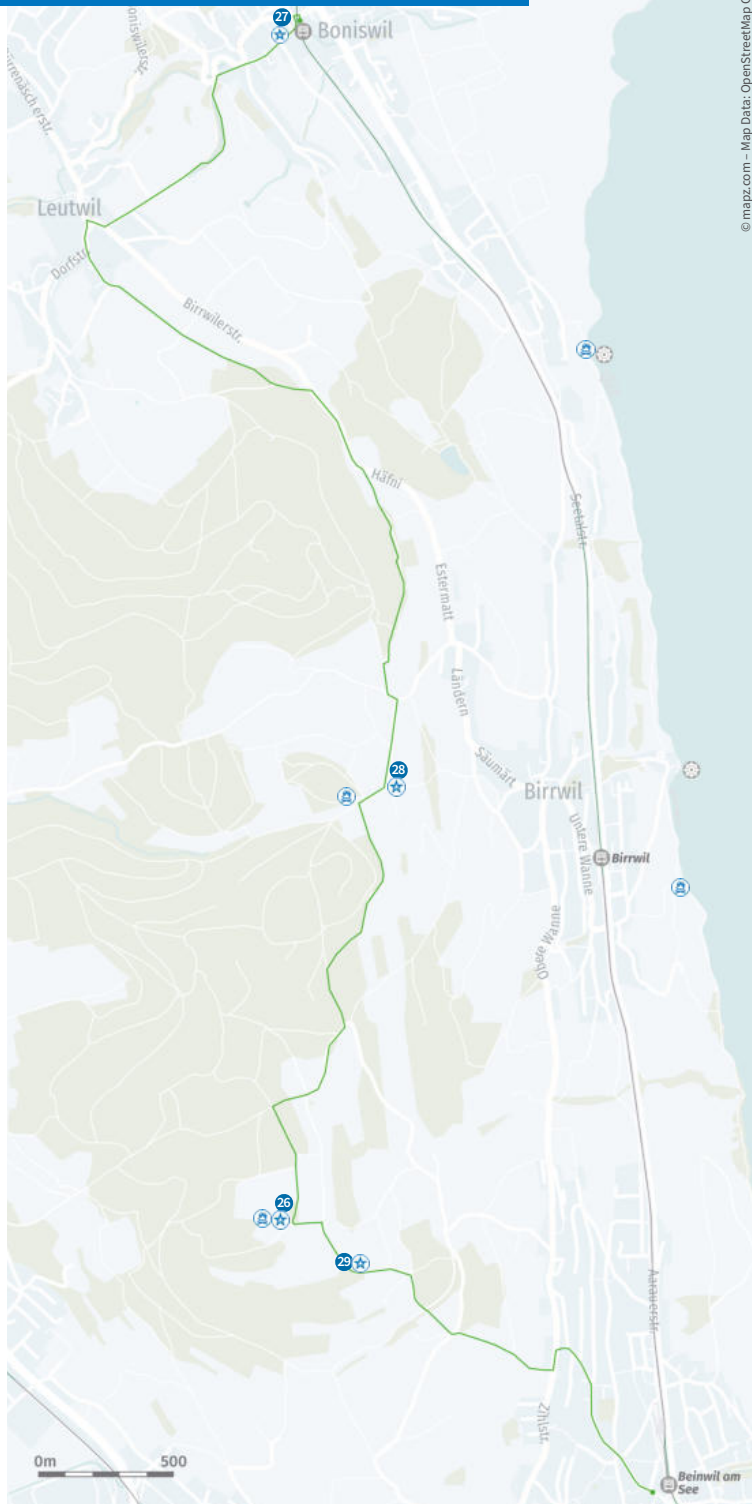
|                            |   |
|----------------------------|---|
| <b>Start   Ziel</b>        | Boniswil, Bahnhof   Beinwil am See, Bahnhof                   |
| <b>Route</b>               | Boniswil – Leutwil – Birrwil Häfni – Homberg – Beinwil am See |
| <b>Länge</b>               | 8 km  |
| <b>Dauer</b>               | 2:30 h  |
| <b>Aufstieg   Abstieg</b>  | 305 m   261 m   |
| <b>Technik   Kondition</b> | mittel  |




Scannen Sie den QR-Code für mehr Routendetails


### HÖHENPROFIL








## HIGHLIGHTS UNTERWEGS

Homberturm  26

Steinzeitwerkstatt, Boniswil [www.steinzeit-live.ch](http://www.steinzeit-live.ch)  27


Natur unterwegs  28

Aussicht unterwegs  29




### Aussicht unterwegs

Während Sie von der Hochwacht nach Beinwil am See durch wunderbare Natur spazieren, wird Sie diese Aussicht begleiten: Im Vordergrund der Hallwilersee, weiter hinten der Baldeggersee und am Horizont die Alpenkette.

 29 © Seetal Tourismus, Beat Brechbühl


**Steinzeitwerkstatt Boniswil**


Die Werkstatt ist von März bis Dezember jeden ersten Sonntag im Monat von 13.30 bis 16 Uhr oder auf Anfrage geöffnet.

 27 © Steinzeitwerkstatt

**Natur unterwegs**

Über eine längere Strecke werden Sie auf Wald- und Feldwegen wandern. Im Sommer weiden Mutterkühe mit ihren Kälbern in der Nähe des Restaurants Homberg.

 28 © Seetal Tourismus



Schloss Lenzburg, erbaut Anfang 11. Jh.

# 980 Jahre

Zukunft

## Energie für morgen

Mehr als ein Wahrzeichen. Das Schloss Lenzburg steht seit über 900 Jahren für eine dynamische Region am Puls der Zeit. Die SWL Energie AG sorgt mit vielfältigen Dienstleistungen für Lebensenergie. Mehr Infos: [www.swl.ch](http://www.swl.ch)



**SWL**  
Mit Energie begeistern



# SEEUFERWEG HALLWILERSEE

## WANDERROUTE 6 SEEUFERWEG

Der Hallwilersee ist nicht nur für uns Menschen ein Erholungsparadies. Der fast unverbaute Uferbereich bietet Lebensraum für eine grosse Anzahl Pflanzen- und Tierarten. Alleine im Boniswilerried konnten über 150 Vogelarten nachgewiesen werden. Deshalb gehört der See mit seinen umliegenden Nass- und Feuchtgebieten zum «Bundesinventar der Landschaften und Naturdenkmäler mit nationaler Bedeutung».

Auf der ca. 5-stündigen Umrundung werden Sie aber nicht nur unberührter Natur begegnen. In Beinwil oder Meisterschwanden zum Beispiel, stehen Ihnen viele Wassersportangebote zur Verfügung. Und am nördlichen Ende des Sees erwarten Sie eindrucksvolle kulturelle Schätze. Planen Sie ein paar Stunden für den Besuch des Wasserschlosses Hallwyl mit dem stimmungsvollen Schlosshof und der spannenden Ausstellung ein.

Ebenfalls am nördlichen Ende des Sees begegnen Sie einer prähistorischen Fundstelle mit nachgebautem Pfahlbauhaus. Seit 2011 gehört die Fundstelle zum UNESCO Weltkulturerbe der prähistorischen Pfahlbauten um die Alpen. Weiter geht's entlang schöner Rebberge und prächtiger Alpenkulisse am Horizont.

Und immer, wenn Sie das Bedürfnis nach einer Rast verspüren, werden Sie an einer schönen Feuerstelle, einer lauschigen Badi oder einem schmucken Lokal am Wasser vorbei kommen.



**Seeuferweg Hallwilersee**  
 Der gut 5-stündige Rundweg führt meist direkt am fast unverbauten Seeufer entlang. Zwischen den Seeortschaften fahren Kursschiffe, sodass die Route beliebig verkürzt werden kann.  
 37 © Aargau Tourismus, Michel Jaussi

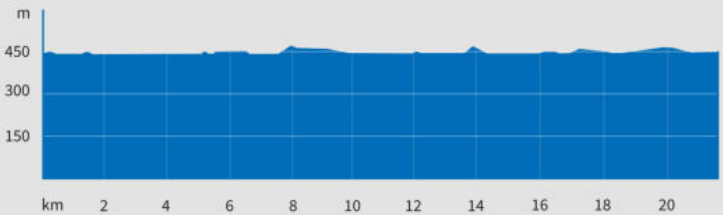
**6 SEEUFERWEG HALLWILERSEE**

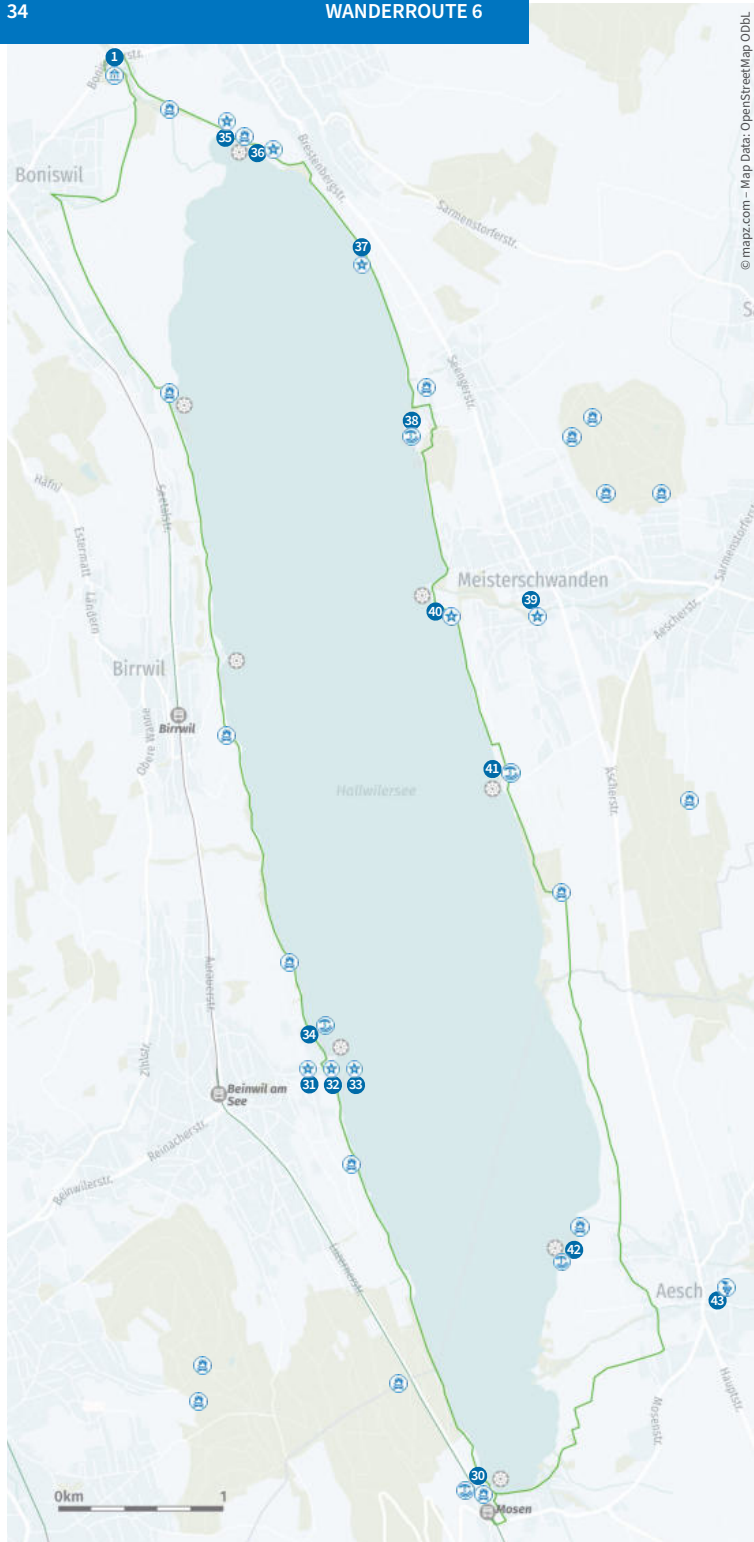
|                            |  |
|----------------------------|--|
| <b>Start   Ziel</b>        | Mosen, Bahnhof   |
| <b>Route</b>               | Mosen – Beinwil am See – Birrwil – Alliswil – Boniswil – Schloss Hallwyl – Tennwil – Meisterschwanden – Aesch LU – Mosen |
| <b>Länge</b>               | 21.5 km  |
| <b>Dauer</b>               | 5:00 h   |
| <b>Aufstieg   Abstieg</b>  | 110 m   110 m  |
| <b>Technik   Kondition</b> | mittel   |



Scannen Sie den QR-Code für mehr Routendetails

**HÖHENPROFIL**





## HIGHLIGHTS UNTERWEGS

Wasserschloss Hallwyl, Seengen [www.schlosshallwyl.ch](http://www.schlosshallwyl.ch) 1


Seebad Camping, Mosen [www.camping-seeblick.ch](http://www.camping-seeblick.ch) 30


Bootswerft Männich, Beinwil am See [www.maennich.ch](http://www.maennich.ch) 31


Kanuzyt, Beinwil am See [www.kanuzyt.ch](http://www.kanuzyt.ch) 32

SSG Segelschule Hallwilersee, Beinwil am See [www.ssh-ag.ch](http://www.ssh-ag.ch) 33

Strandbad, Beinwil am See [www.strandbad-beinwilamsee.ch](http://www.strandbad-beinwilamsee.ch) 34


Frauenbad und Männerbad, Seengen  35

Pfahlbauhaus, Seengen [www.steinzeit-live.ch](http://www.steinzeit-live.ch)  36

Seeuferweg Hallwilersee  37

Arbeiter:innenstrandbad, Tennwil [www.tennwil.ch](http://www.tennwil.ch) 38

Hallwilersee Ranger [www.hallwilersee-ranger.ch](http://www.hallwilersee-ranger.ch) 39

Schiffahrtsgesellschaft Hallwilersee [www.schiffahrt-hallwilersee.ch](http://www.schiffahrt-hallwilersee.ch)  40

Strandbad Seerose, Meisterschwanden [www.strandbad-seerose.ch](http://www.strandbad-seerose.ch) 41

Seebad Aesch [www.badioskiosk.ch](http://www.badioskiosk.ch) 42

Weingut Klosterhof, Aesch [www.weingut-klosterhof.ch](http://www.weingut-klosterhof.ch) 43

Suchen Sie eine Unterkunft oder ein Restaurant am See?

Hier finden Sie alle Angebote:

Übernachten



Kulinarik



**Ankommen, anlegen,  
den Alltag abstreifen – sind Sie  
schon «hallwilersehnsüchtig»?**

*Herzlich willkommen im Hotel Restaurant Schiffflände,  
dem Bijou direkt am See.*


**schiffflände**  
GENUSSVOLL VERWEILEN AM HALLWILERSEE

Seestrasse 30, 5708 Birrwil  
T 062 772 11 09, [schifflaende@remimag.ch](mailto:schifflaende@remimag.ch)  
[hotel-restaurant-schiffaende.ch](http://hotel-restaurant-schiffaende.ch)



#### Pfahlbauhaus am Hallwilersee

In Seengen wurde ein Pfahlbauernhaus aus der Jungsteinzeit nachgebaut. Es befindet sich in der Nähe des Schiffstegs «Seengen». Sie können es kostenlos besuchen.

 36 © Othmar Wey




Möchten Sie mehr erfahren?  
Hören Sie den Podcast  
«Riesi – Die Entdeckung  
der Aargauer Pfahlbauten»



#### Schiffahrtsgesellschaft Hallwilersee

Die Schiffahrtsgesellschaft Hallwilersee wurde 1888 gegründet. Es verkehren fünf Schiffe auf dem Hallwilersee. Von April bis Oktober werden die Stationen Mosen, Beinwil am See, Birrwil, Boniswil, Seengen, Meisterschwanden Delphin, Meisterschwanden Seerose und Aesch regelmässig bedient. [Zum Fahrplan »](#)

 40 © Aargau Tourismus, Michel Jaussi



# WIR SAGEN DANKE

Herzlichen Dank für Ihre Unterstützung.

Mit Ihrer Zuwendung ermöglichen Sie die kostenlosen Broschüren, umfassende Auskünfte sowie die Weiterentwicklung unserer Angebote für Gäste und Einheimische.

Werden auch Sie Gönner:in von Seetal Tourismus: für nur CHF 100.– pro Jahr und unterstützen Sie einen engagierten, lokalen Verein.

IBAN CH14 0830 7000 2382 1930 5 oder per TWINT:



## NEWSLETTER

Bleiben Sie auf dem Laufenden und verpassen Sie keine Neuigkeiten aus dem Seetal. Abonnieren Sie jetzt unseren Newsletter:



# VON SCHLOSS HALLWYL NACH SCHLOSS HEIDEGG



## Land der Hochstammbäume

Mit dem Kauf der regionalen und nach «Hochstamm Suisse»-Richtlinien hergestellten Produkte helfen Sie den Fortbestand der prächtigen Hochstammlandschaft im Luzerner und Aargauer Seetal zu gewährleisten. Sie ermöglichen den Landwirten:innen ein faires Einkommen und tun sich selbst etwas Gutes.

© Seetal Tourismus, Beat Brechbühl

## WANDERROUTE 7

### VON SCHLOSS HALLWYL NACH SCHLOSS HEIDEGG

Die Wanderung verbindet zwei über 800-jährige Burgen – das aargauische Wasserschloss Hallwyl und das luzernische Schloss Heidegg.

Jahrhundertlang waren sie Herrschaftszentren adliger Familien. Anders als andere Seetaler Burgen, die im Sempacher Krieg von den Eidgenossen zerstört wurden, haben Hallwyl und Heidegg die Wirren überlebt.

Bis Aesch führt Sie die Route dem Seeufer entlang, vorbei an Weinbergen und saftigen Wiesen. Von hier geht es weiter an der Flanke des Lindenbergs durch Wälder zur ehemaligen Ritterkommende Hitzkirch. Dort, wo sich im Mittelalter der Deutschritterorden niederliess, werden heute stilvolle Feste oder inspirierende Seminare veranstaltet.

Unterwegs werden Sie den stolzen Hochstamm-Obstgärten begegnen. Rund 56 000 Hochstammbäume werden im Luzerner Seetal gepflegt – im Aargauer Seetal weitere 20 000. Die aus den Früchten gewonnenen Produkte erhalten Sie bei der Hochstamm Seetal.

Als bald erreichen Sie das Schloss Heidegg. Beginnen Sie den Besuch des Patrizierschlusses mit der geheimnisvollen Inszenierung rund um die Schlossgeschichte. Im über 800-jährigen Turmkeller, dem ältesten Wohngebäude des Kantons Luzern, erleben Sie ein animiertes Raum-Hörspiel, das Gross und Klein begeistert. Nach der Besichtigung der Ausstellung lohnt sich ein Spaziergang durch den Rosengarten.

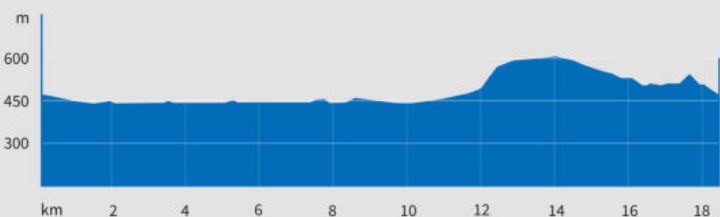
### 7 VON SCHLOSS HALLWYL NACH SCHLOSS HEIDEGG

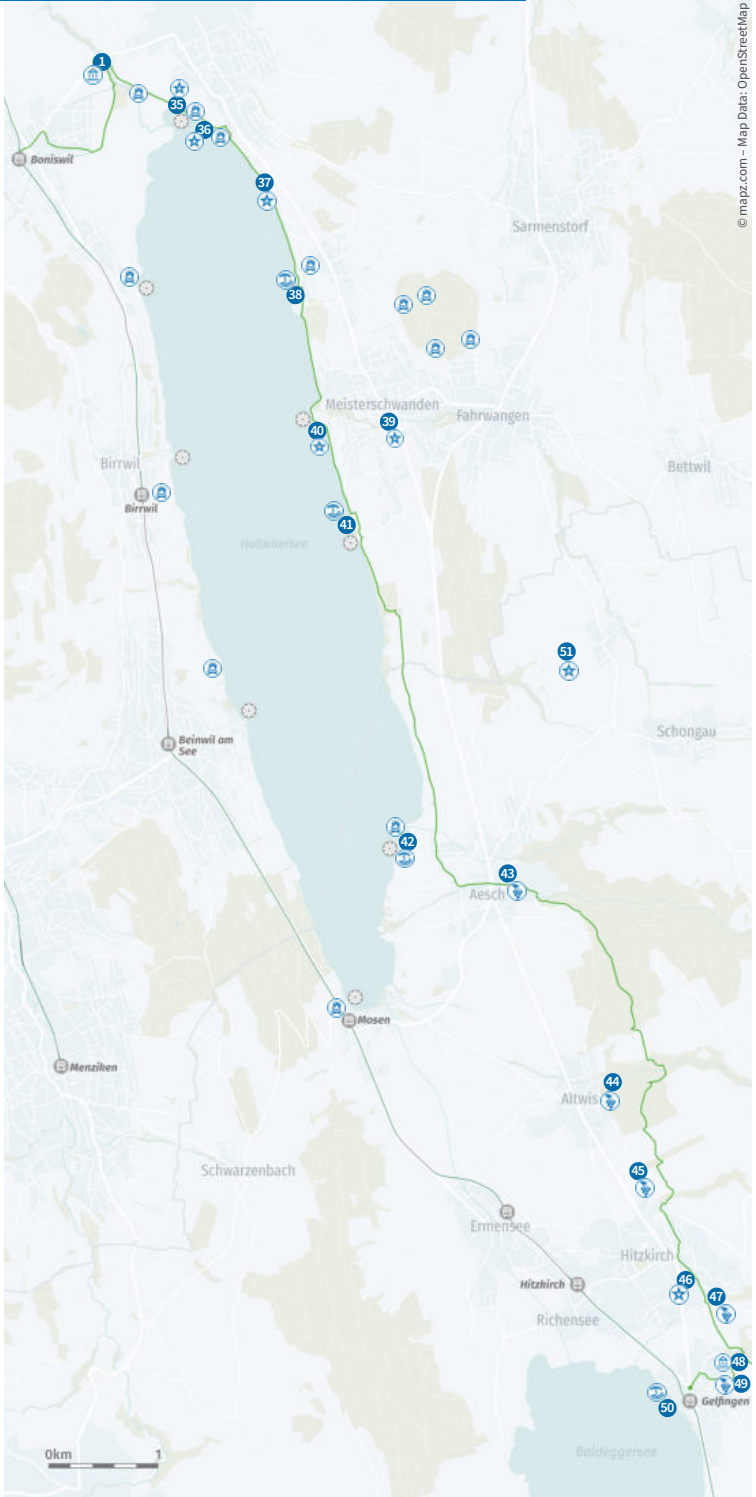
|                            |   |
|----------------------------|---|
| <b>Start   Ziel</b>        | Boniswil, Bahnhof   Gelfingen, Bahnhof  |
| <b>Route</b>               | Boniswil – Schloss Hallwyl – Tennwil – Meisterschwanden – Aesch – Hitzkirch – Gelfingen |
| <b>Länge</b>               | 18.6 km   |
| <b>Dauer</b>               | 5:00 h  |
| <b>Aufstieg   Abstieg</b>  | 209 m   218 m   |
| <b>Technik   Kondition</b> | leicht  |



Scannen Sie den QR-Code für  
mehr Routendetails


#### HÖHENPROFIL







## HIGHLIGHTS UNTERWEGS

Wasserschloss Hallwyl, Seengen [www.schlosshallwyl.ch](http://www.schlosshallwyl.ch) 1


Frauenbad und Männerbad, Seengen  35

Pfahlbauhaus, Seengen [www.steinzeit-live.ch](http://www.steinzeit-live.ch)  36

Seeuferweg Hallwilersee  37

Arbeiter:innenstrandbad, Tennwil [www.tennwil.ch](http://www.tennwil.ch) 38

Hallwilersee Ranger [www.hallwilersee-ranger.ch](http://www.hallwilersee-ranger.ch) 39

Schiffahrtsgesellschaft Hallwilersee [www.schiffahrt-hallwilersee.ch](http://www.schiffahrt-hallwilersee.ch)  40

Strandbad Seerose, Meisterschwanden [www.strandbad-seerose.ch](http://www.strandbad-seerose.ch) 41

Seebad Aesch [www.aesch-lu.ch](http://www.aesch-lu.ch) 42


Weingut Klosterhof, Aesch [www.weingut-klosterhof.ch](http://www.weingut-klosterhof.ch) 43

Weingut Saffergarten, Altwis [www.saffergarten.ch](http://www.saffergarten.ch) 44

Schnapsbrennerei auf dem Stierlihof, Hitzkirch [www.stierlihof.ch](http://www.stierlihof.ch) 45

Kommende, Hitzkirch [www.seminarhitzkirch.ch](http://www.seminarhitzkirch.ch) 46

Weingut Kaiserspan, Hitzkirch [www.kaiserspan.ch](http://www.kaiserspan.ch)  47

Schloss Heidegg, Gelfingen [www.heidegg.ch](http://www.heidegg.ch)  48

Weingut Heidegg, Gelfingen [www.weingut-heidegg.ch](http://www.weingut-heidegg.ch) 49

Badi Gelfingen 50

Lamatrekking Lindenberg, Schongau [www.lamatrekking-lindenberg.ch](http://www.lamatrekking-lindenberg.ch) 51

Suchen Sie eine Unterkunft oder ein Restaurant am See?

Hier finden Sie alle Angebote:

Übernachten



Kulinarik



## DIE HALLWILERSEE RANGER SIND FÜR SIE DA – ZUR INFORMATION UND AUFSICHT

Damit der Hallwiler- und Baldeggersee auch in Zukunft seine einzigartige Schönheit behält, ist seit rund 10 Jahren ein hochqualifiziertes Ranger-Team im Einsatz. Die Ranger verstehen sich als Vermittler:innen zwischen Natur und Mensch.

Ihre Aufgabe ist es, Flora und Fauna zu schützen, indem sie die Besucherinnen und Besucher für die zum Teil sehr sensiblen Lebensräume sensibilisieren. Ihre Arbeit ist vielfältig: Patrouillieren, informieren, Schutzgebiete kontrollieren, teilweise auch pflegen und vor allem kommunizieren. Ein wichtiges Anliegen der Ranger ist die Umweltbildung.

Mit Programmen für Schulklassen werden Kinder für die Natur am See begeistert. Mit Führungen für Einzelpersonen und Gruppen sensibilisieren die Ranger auch Erwachsene für die Vielfalt und Verletzlichkeit der einzigartigen Seelandschaft.


Weitere Informationen finden Sie unter  
[www.hallwilersee-ranger.ch](http://www.hallwilersee-ranger.ch)





#### Frei- und Seebäder

Frei- und Seebäder der Region finden Sie auf unserer Website [www.seetaltourismus.ch/erleben/aktivitaeten/wassererlebnisse](http://www.seetaltourismus.ch/erleben/aktivitaeten/wassererlebnisse). Auf dem Bild das Frauenbad Seengen.

 35 © Aargau Tourismus, Michel Jaussi



#### Wassersport auf dem Hallwilersee

Lust, in diesem karibisch anmutenden Wasser zu Schwimmen, Stand-up-Paddeln, Kanufahren, Pedalofahren oder zu Segeln? Alle Wassersport-Anbieter:innen am See finden Sie auf Seite 35.

© Diana Fry



**Unterwegs im Seetal**

Entdecken Sie die gut ausgebauten Routen für Geniesser:innen jeden Alters.

© Seetal Tourismus, Christian Betschert



**SGH** Schiffahrtsgesellschaft  
Hallwilersee AG  
Meisterschwanden

Telefon 056 667 00 00  
5616 Meisterschwanden  
info@schiffahrt-hallwilersee.ch  
www.schiffahrt-hallwilersee.ch




# WEIN- WANDERWEG



## Schloss Heidegg Gelfingen

Nahe am Baldeggensee, hoch über Gelfingen, thront einer der bedeutendsten Landsitze des Luzerner Patriziats: das Schloss Heidegg. Unterhalb des Schlosses gedeihen die Rebstöcke des Weinguts Heidegg.

 48 © Seetal Tourismus, Beat Brechbühl

## WANDERROUTE 8 WEINWANDERWEG

Diese Wanderung erfreut das Auge und schmeichelt den Gaumen. Auf einer kurzen Distanz von 10 km werden Sie durch Rebberge wandern, edle Weine und mundende Schnäpse degustieren. In Aesch LU befindet sich das erste Weingut – das historische Weingut Klosterhof. Vor mehr als 400 Jahren wurden im Auftrag des Benediktinerklosters Muri hier Trauben angebaut und die Weintrotte errichtet. Noch heute dient diese als Standort für die hauseigene Kelterei. Nach dem Klosterhof verläuft die Route weitgehend auf Waldwegen.

Ein bisschen abseits der Route, kurz vor Hitzkirch, finden Sie den Stierlihof, wo Sie in der hofeigenen Lohnbrennerei lernen, wie edle Brände entstehen. Zurück auf der ursprünglichen Route wandern Sie durch das Altwisertobel, vorbei an der Lourdes Grotte und danach an der Kommende Hitzkirch. Kurz darauf erwartet Sie den Weinbau Kaiserspan. Über lange Zeit war der Kaiserspan der einzige Rebberg im Kanton Luzern. Heute ist der Rebberg fünf Hektaren gross.

Sie spazieren gemütlich weiter bis zum Schloss Heidegg. Das Patrizierschloss mit dem romantischen Rosengarten steht inmitten einer weitgehend erhaltenen Park- und Kulturlandschaft von nationaler Bedeutung. Unterhalb des Schlosses befindet sich das Weingut Heidegg. Hier werden mehr als 20 Weine hergestellt. Einige sogar mit regionalem Seltenheitswert. Nebst den Weinen finden Sie hier auch eine Vielzahl an köstlichen Schnäpsen.

Folgen Sie den Wegweisern «Weinwanderweg Seetal». Die Route ist auch in umgekehrter Richtung begehbar. Alle Winzer:innen bieten Führungen und Degustationen auf **vorgängige Anfrage** an. Bitte beachten Sie die Öffnungszeiten der Weingüter. Mehr Infos gibt's auf der Seite

[www.seetaltourismus.ch/de/erleben/kulinarik/weinregion](http://www.seetaltourismus.ch/de/erleben/kulinarik/weinregion)

Weinwanderweg  
Seetal



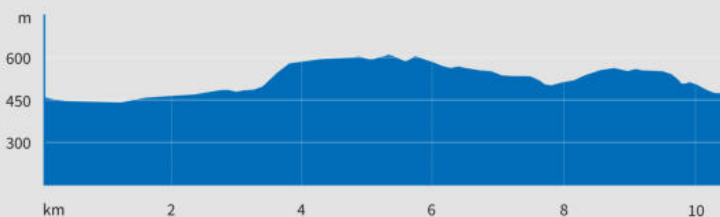
### 8 WEINWANDERUNG

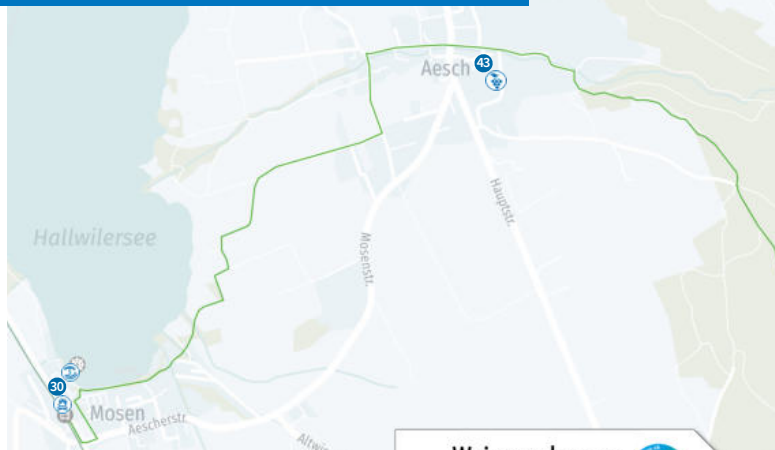
|                     |                                       |
|---------------------|---------------------------------------|
| Start   Ziel        | Mosen, Bahnhof   Gelfingen, Bahnhof   |
| Route               | Mosen – Aesch – Hitzkirch – Gelfingen |
| Länge               | 10.5 km                               |
| Dauer               | 3:00 h                                |
| Aufstieg   Abstieg  | 213 m   201 m                         |
| Technik   Kondition | leicht                                |



Scannen Sie den QR-Code für  
mehr Routendetails

### HÖHENPROFIL







## Weinwanderweg Seetal




### HIGHLIGHTS UNTERWEGS

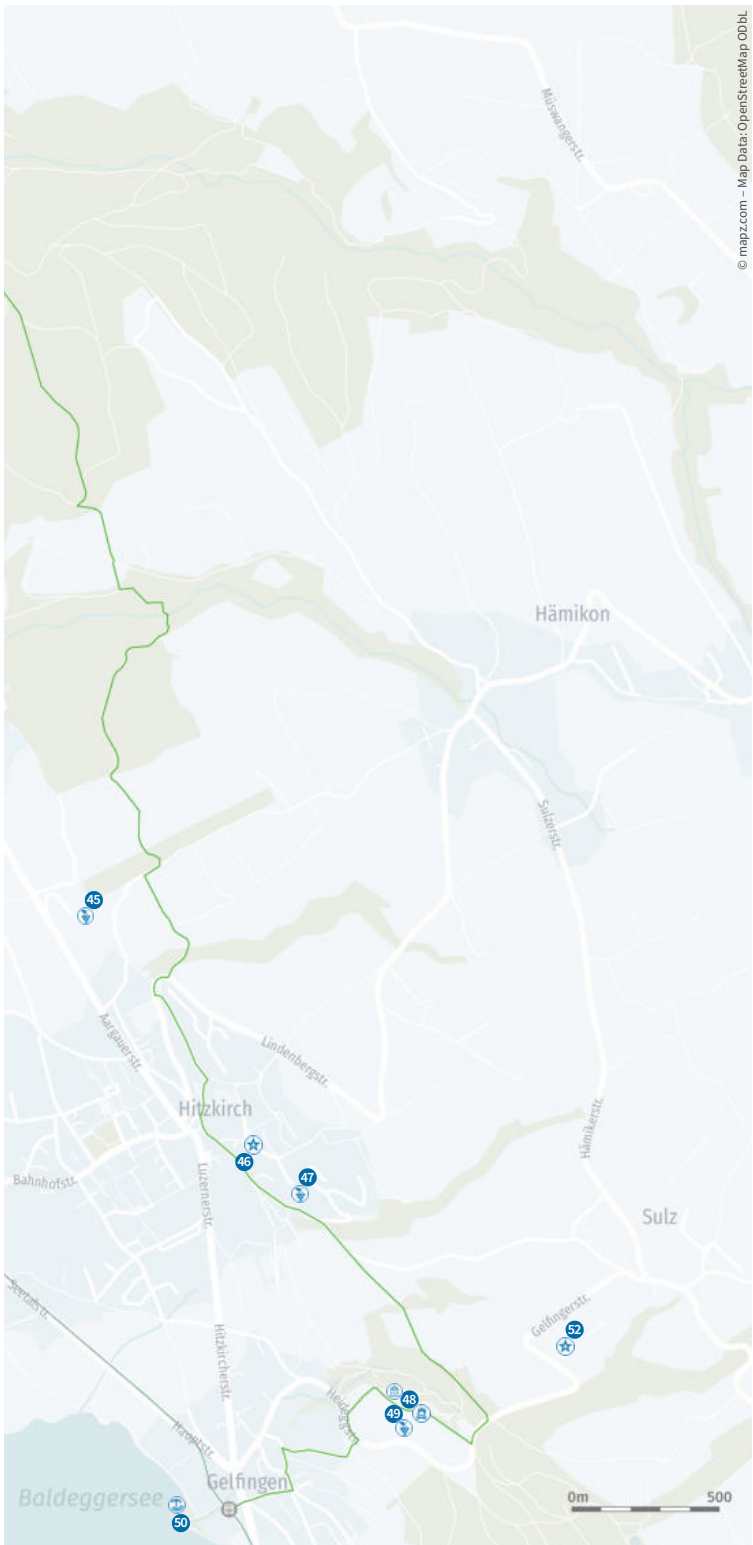
- Seebad Camping, Mosen** [www.camping-seeblick.ch](http://www.camping-seeblick.ch) **30**
- Weingut Klosterhof, Aesch** [www.weingut-klosterhof.ch](http://www.weingut-klosterhof.ch) **43**
- Schnapsbrennerei auf dem Stierlihof, Hitzkirch** [www.stierlihof.ch](http://www.stierlihof.ch) **45**
- Kommende, Hitzkirch** [www.seminarhitzkirch.ch](http://www.seminarhitzkirch.ch) **46**
- Weingut Kaiserspan, Hitzkirch** [www.kaiserspan.ch](http://www.kaiserspan.ch)  **47**
- Schloss Heidegg, Gelfingen** [www.heidegg.ch](http://www.heidegg.ch)  **48**
- Weingut Heidegg, Gelfingen** [www.weingut-heidegg.ch](http://www.weingut-heidegg.ch) **49**
- Badi Gelfingen** **50**
- Budliger's Most, Sulz** [www.erlosenblick.ch](http://www.erlosenblick.ch) **52**



#### Degustationen in der Region

Im Seetal werden einige vorzügliche Weine produziert. Entdecken Sie diese bei einer Führung mit anschliessender Degustation. Infos unter [www.seetaltourismus.ch/degustationen](http://www.seetaltourismus.ch/degustationen).

 **47** © Seetal Tourismus, Beat Brechbühl




# NATUR UND LANDSCHAFT AM ERLOSEN



## Erlosen

Der sanfte Hügelzug trennt das Seetal vom Michelsamt. Der höchste Punkt des Erlosens befindet sich oberhalb von Herlisberg auf 811 Meter über Meer.

 58 © Seetal Tourismus, Beat Brechbühl

## WANDERROUTE 9 NATUR UND LANDSCHAFT AM ERLOSEN

Kurz nach Hildisrieden, dort wo der Weg zum Golf Sempachersee führt, können Sie die Route vorübergehend verlassen und die Wallfahrtskapelle Gormund besuchen. Die Kapelle zu Ehren von Maria Mitleiden wurde 1509 geweiht und ist heute beliebt für Taufen und Hochzeiten.

Zurück auf der Route überwinden Sie rund 300 Höhenmeter und erreichen das Naturschutzgebiet Vogelmoos. Von verschiedenen Aussichtsplattformen können Sie die Wasservögel beobachten und die Ruhe des Naturschutzgebietes geniessen. Beim Aussichtspunkt Waldhus eröffnet sich eine prächtige Sicht auf den Baldeggersee. Ein bisschen weiter auf der Hauptstrasse erreichen Sie das Wirtshaus zum Herlisberg mit der hübschen Kapelle.

Zurück auf der Route geht es gemütlich nach Richensee weiter. Kurz vor Richensee erreichen Sie das Gebiet des Baldeggersees. Der idyllische See ist seit 1940 Eigentum von Pro Natura und unter Naturschutz. Erste Siedler liessen sich um 8 000 v. Chr. am Baldeggersee nieder. Später, um 1237 wurde der Megalithurm in Richensee durch die Grafen von Kyburg erbaut. Das Städtchen war gegründet. Richensee hatte früher eine Stadtmauer sowie das Stadt- und Marktrecht. Erhalten hat sich nur der Turm, der in den 1920er Jahren vom Kanton restauriert und 2013 saniert und stabilisiert wurde.

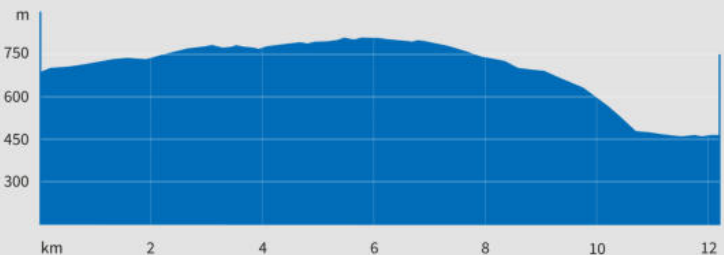
### 9 NATUR UND LANDSCHAFT AM ERLOSEN

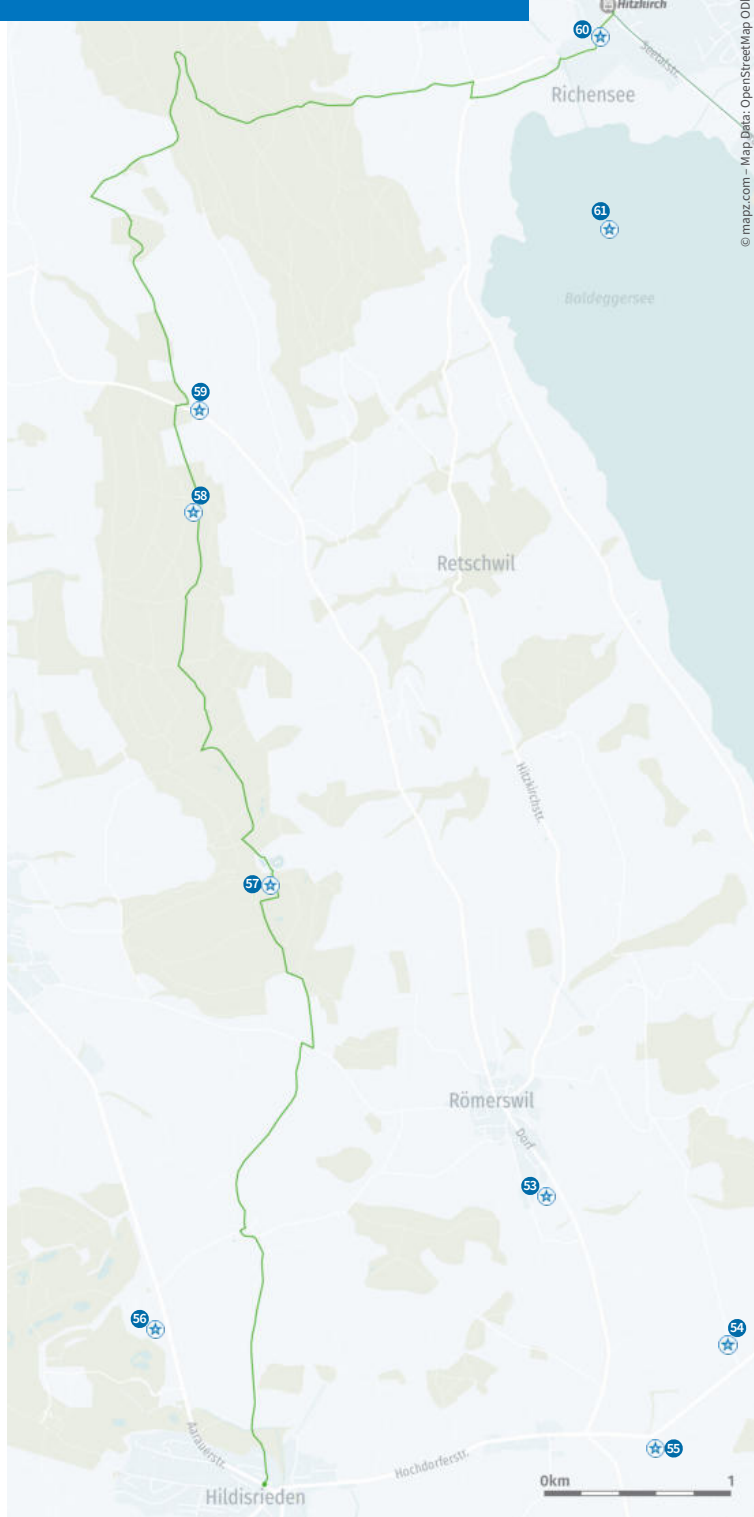
|                            |   |
|----------------------------|---|
| <b>Start   Ziel</b>        | Hildisrieden, Dorf   Hitzkirch, Bahnhof                       |
| <b>Route</b>               | Hildisrieden – Römerswil – Herlisberg – Richensee – Hitzkirch |
| <b>Länge</b>               | 12.2 km   |
| <b>Dauer</b>               | 3:15 h  |
| <b>Aufstieg   Abstieg</b>  | 142 m   359 m   |
| <b>Technik   Kondition</b> | mittel  |



Scannen Sie den QR-Code für  
mehr Routendetails

### HÖHENPROFIL





## HIGHLIGHTS UNTERWEGS

Kutschenfahrten Baumli, Römerswil [www.kutschenfahrten-baumli.ch](http://www.kutschenfahrten-baumli.ch) 53

Muff Mosterei, Römerswil [www.muff-mosterei.ch](http://www.muff-mosterei.ch) 📍 54

Hofladen Spielhofer Fisch AG, Ludiswil [www.fishing-on-the-farm.ch](http://www.fishing-on-the-farm.ch) 55

Wallfahrtskapelle Gormund [www.gormund.ch](http://www.gormund.ch) 56

Naturschutzgebiet Vogelmoos [www.vogelmoos.ch](http://www.vogelmoos.ch) 57

Erlösen 📍 58

Aussichtspunkt Waldhus 59

Megalithturm, Richensee 60

Baldeggersee [www.pronatura-lu.ch](http://www.pronatura-lu.ch) 📍 61



### Muff Mosterei

Mit einem Einzugsgebiet vom Erlösen bis zum Lindenberg wird hochwertiger Most aus der reichen Vielfalt regionaler Hochstammbäume produziert – frisch ab Presse, in der Bag-in-Box und in Flaschen.

📍 54 © Seetal Tourismus, Diana Fry



### Baldeggersee

Der Baldeggersee liegt idyllisch zwischen Erlösen und Lindenberg. Das ganze Seegebiet steht unter Naturschutz. Baden darf man in den beiden Badis Gelfingen und Baldegg.

📍 61 © Seetal Tourismus, Beat Brechbühl



# PANORAMA- WANDERUNG AUF DEM LINDENBERG

## WANDERROUTE 10

### PANORAMAWANDERUNG AUF DEM LINDENBERG

Der Spiel-, Spass- und Erlebnispark Schongiland ist weitem bekannt. Während sich die Kleinen im Park austoben, entspannen sich die Grossen bei der Steinmühle aus dem Jahr 1036, in der noch heute Korn gemahlen wird, oder im gemütlichen Beizli. Die nächste Station ist das Spiel!Golf Hämikerberg. Spielerisch wird hier zwischen alten Bauernhäusern in einer 18-Loch-Anlage Golf gespielt.

Wer nach so viel Spiel hungrig geworden ist, stärkt sich gleich im Gasthaus Hämikerberg oder weiter auf der Route in der Alpwirtschaft Horben. Weiter geht es nach Lieli, wo Sie eine der ältesten und am besten erhaltenen Burgruinen des Kantons Luzern besteigen können. In Ibenmoos kommen Sie an der idyllischen Wallfahrtskapelle «Maria zum Schnee» vorbei. Das letzte Wegstück zur Kapelle wird von Kreuzwegstationen gesäumt.

Letzter Höhepunkt der Wanderung ist die Johanniterkommende Hohenrain. Die Johanniter gelten als ältester geistlicher Ritterorden. Im 13. Jahrhundert erlebte die Kommende ihre Blütezeit als Pilgerherberge und Verwaltungszentrum des ausgedehnten Güterbesitzes des Ordens. Heute bieten die historischen Mauern und der herrliche Ausblick auf die Alpen den Rahmen für Feierlichkeiten jeder Art.



### Burgruine Nüegg Lieli

Die Ruine ist eine der grössten und am besten erhaltenen Burgruinen im Kanton Luzern. Von der Aussichtsplattform haben Sie eine grandiose Aussicht, wie damals die Herren von Lieli.

67 © Seetal Tourismus, Nico Hess

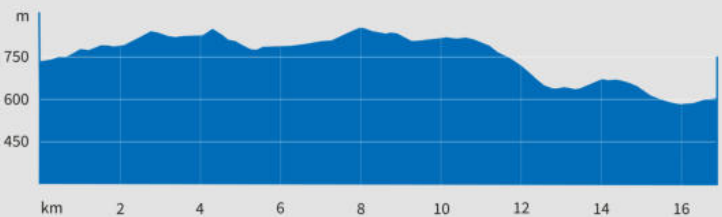
## 10 PANORAMAWANDERUNG AUF DEM LINDENBERG

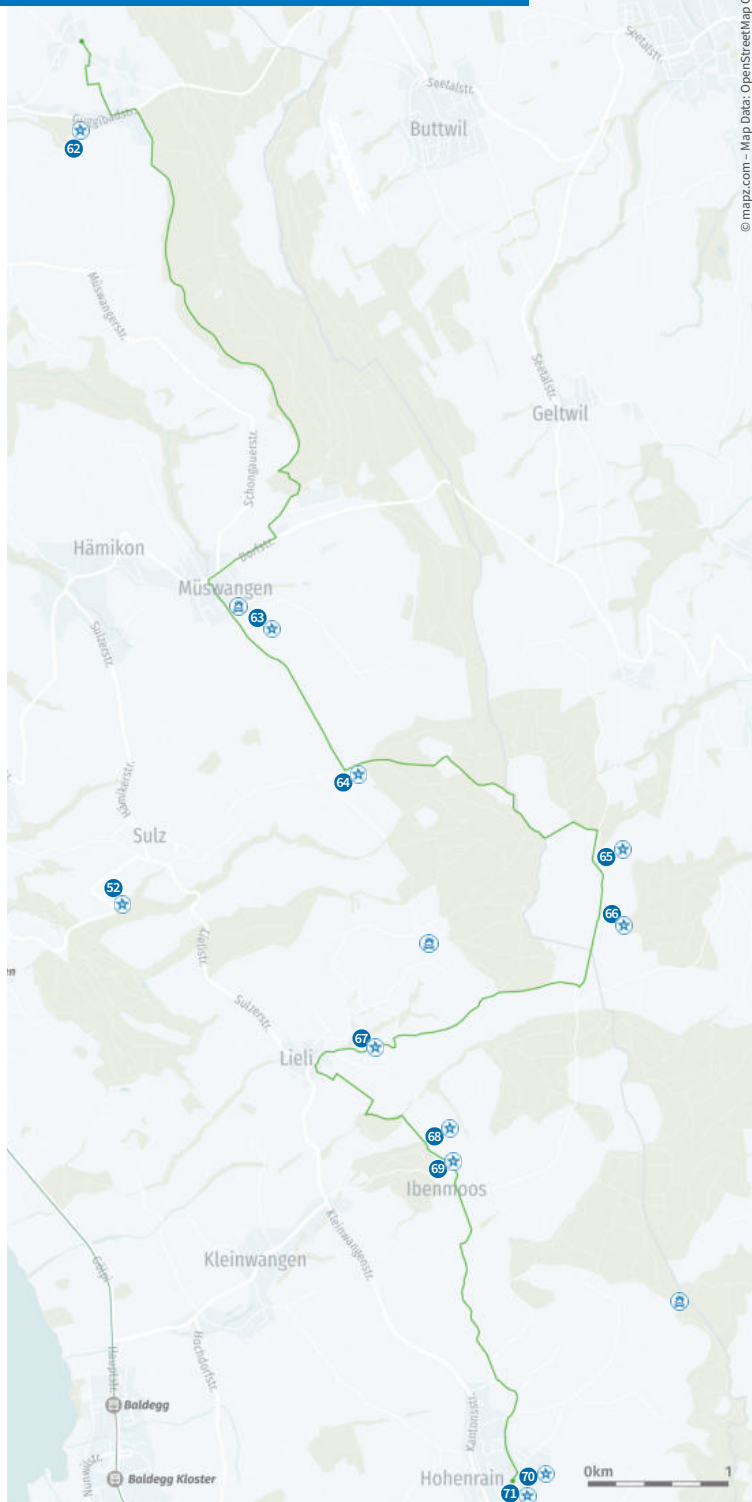
|                            |   |
|----------------------------|---|
| <b>Start   Ziel</b>        | Oberschongau, Kirche   Hohenrain, Post  |
| <b>Route</b>               | Oberschongau – Holzweid – Hämikön Berg – Müswangen – Sulzer Kreuz – Alpwirtschaft Horben – Oberillau – Burghof – Burgruine Nüegg – Ibenmoos – Hohenrain |
| <b>Länge</b>               | 16.6 km   |
| <b>Dauer</b>               | 4:30 h  |
| <b>Aufstieg   Abstieg</b>  | 243 m   381 m   |
| <b>Technik   Kondition</b> | mittel  |



Scannen Sie den QR-Code für mehr Routendetails


### HÖHENPROFIL







**Kapelle Maria zum Schnee, Ibenmoos**  
Die Wallfahrtskapelle liegt an einem Jakobsweg. Vor der Kapelle finden Sie einen Brunnen mit Pilgerstatue.

 69 © Seetal Tourismus

## HIGHLIGHTS UNTERWEGS

**Budliger's Moscht, Sulz** [www.erlosenblick.ch](http://www.erlosenblick.ch) 52


**Freizeitpark Schongiland, Schongau** [www.schongiland.ch](http://www.schongiland.ch) 62

**Hofladen Bendlihof, Müswangen** [www.bendlihof.ch](http://www.bendlihof.ch) 63


**Sulzer Kreuz**  64


**Schloss Horben** 65

**Aussichtspunkt Horben**  66

**Ruine Nüegg, Lieli**  67


**Hoflädeli Fohrenhof, Kleinwangen** [www.fohrenhof.ch](http://www.fohrenhof.ch) 68

**Kapelle Maria zum Schnee, Ibenmoos**  69

**Johanniterkommende, Hohenrain** [www.turmroten.ch](http://www.turmroten.ch)  70

**Distilliererei Seetal, Hohenrain** [www.distilliererei-seetal.ch](http://www.distilliererei-seetal.ch) 71




**Johanniterkommende Hohenrain**  
Die Burganlage thront auf einem Hügel in Hohenrain. Die Kommende aus dem 12. Jahrhundert beherbergt heute heilpädagogische Einrichtungen sowie Räumlichkeiten für Feste und Seminare.  
 70 © Seetal Tourismus




# WANDERUNG

# ÜBER DEM NEBEL



## Aussichtspunkt Horben

Genießen Sie die wundervolle Aussicht ins Zugerland, oft über der Nebelgrenze, mit einem Spaziergang und einem Besuch in der Alpwirtschaft Horben.

 66 © Seetal Tourismus

## WANDERROUTE 11 WANDERUNG ÜBER DEM NEBEL

Die Rundwanderung startet beim Gasthaus Hämikerberg. Gleich zu Beginn der Route, auf dem Hochplateau des Lindenberg, werden Sie sich in «Klein-Ballenberg» wieder finden. So wird die Ansammlung alter Bauernhäuser aus der Zentralschweiz bezeichnet, die auf dem Hämikerberg stehen. Hier können Sie sich ans Spiel!Golf wagen – einer Mischung aus Golf und Minigolf.

Sie machen sich nach dem Spiel auf den Weg und erreichen über Feldwege das Sulzer Kreuz. Von hier lässt sich die Aussicht auf Baldeggersee, Pilatus und die umliegenden Gipfel bestaunen.

Dem Waldrand entlang führt Sie der Wanderweg über Oberillau zum Schloss und zur Alpwirtschaft Horben. Das Schloss aus dem 18. Jahrhundert war der Sommersitz der Mönche des Klosters Muri und ist ein Kulturgut von nationaler Bedeutung. Heute ist es in Privatbesitz und kann nur von aussen bestaunt werden.

Ein Zwischenstopp in der Alpwirtschaft Horben lohnt sich das ganze Jahr über. Gerade im Herbst und Winter ragt der Horben oft über dem Nebel, sodass gemütlich ein Mittagessen an der Sonne genossen werden kann. Konsultieren Sie vor dem Ausflug die Webcam der Alpwirtschaft Horben. [www.horben.ch](http://www.horben.ch).

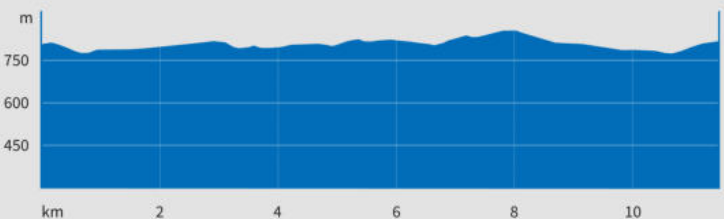
### 11 WANDERUNG ÜBER DEM NEBEL

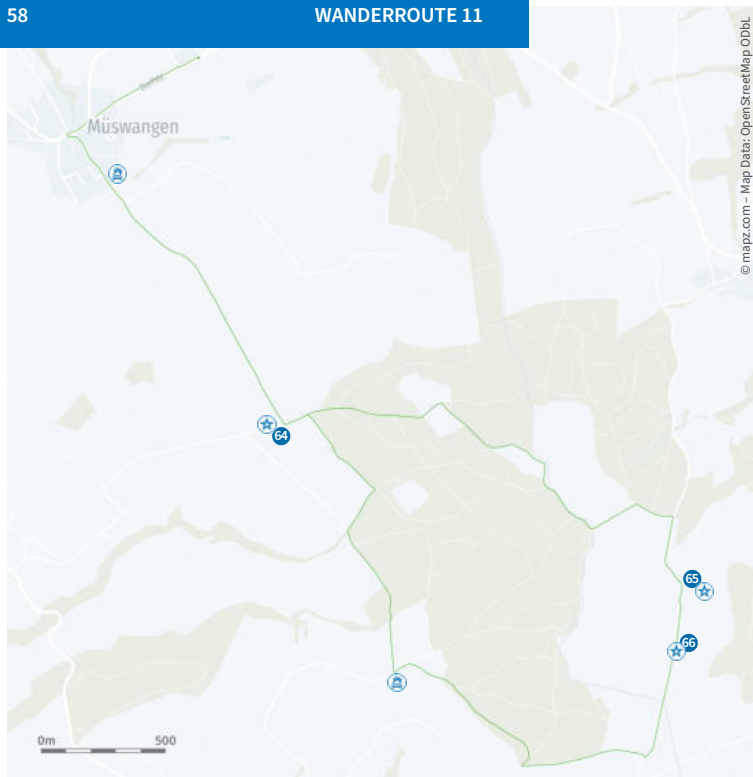
|                            |  |
|----------------------------|--|
| <b>Start   Ziel</b>        | Hämikon, Berg  |
| <b>Route</b>               | Hämikon, Berg – Müswangen – Sulzer Kreuz – Oberillau – Horben – Sulzer Kreuz – Müswangen – Hämikon, Berg |
| <b>Länge</b>               | 11.2 km  |
| <b>Dauer</b>               | 3:00 h   |
| <b>Aufstieg   Abstieg</b>  | 115 m   115 m  |
| <b>Technik   Kondition</b> | leicht   |




Scannen Sie den QR-Code für  
mehr Routendetails


### HÖHENPROFIL






### HIGHLIGHTS UNTERWEGS

Sulzer Kreuz  64


Schloss Horben  65

Aussichtspunkt Horben  66



#### Sulzer Kreuz

Die Aussicht vom Sulzer Kreuz auf Baldeggersee, Pilatus und umliegende Gipfel lässt sich gemütlich auf einem Bänkli genießen.

 64 © Seetal Tourismus

# Auf Safari im Ronfeld



Kleingewässer und Feuchtwiesen sind wertvoller Lebensraum für **Amphibien, Libellen, Schmetterlinge, Heuschrecken** und **Vögel**. Rehe und andere **Säugetiere** durchstreifen das artenreiche Gebiet regelmässig.

Entdecken Sie das **Naturschutzgebiet Ronfeld** am südlichen Ende des Baldeggersees auf eigene Faust, buchen Sie eine Führung oder engagieren Sie sich freiwillig bei einem unserer Pflegeeinsätze.



Anreiseinformationen, Öffnungszeiten  
und aktuelle Veranstaltungen im Ronfeld:  
[www.pronatura-lu.ch/ronfeld](http://www.pronatura-lu.ch/ronfeld)



**Ronfeld**  
Natur erleben

**pro natura**  
Luzern



Vertrauen verbindet. [www.hbl.ch](http://www.hbl.ch)

## Mit einer guten Bank im Rücken können Sie auf einen Rucksack verzichten.

Es ist beruhigend, für alle Fälle gewappnet und auf alles vorbereitet zu sein. Wanderer verstauen dafür Proviant, Sackmesser, Wanderkarte, Mini-Apotheke, Ersatzkleider und Regenschutz in ihrem Rucksack.

Mit uns haben Sie eine Bank im Rücken, die in jeder Situation die für Sie passende Lösung parat hat und Sie nicht im Regen stehen lässt.



Hypothekbank  
Lenzburg