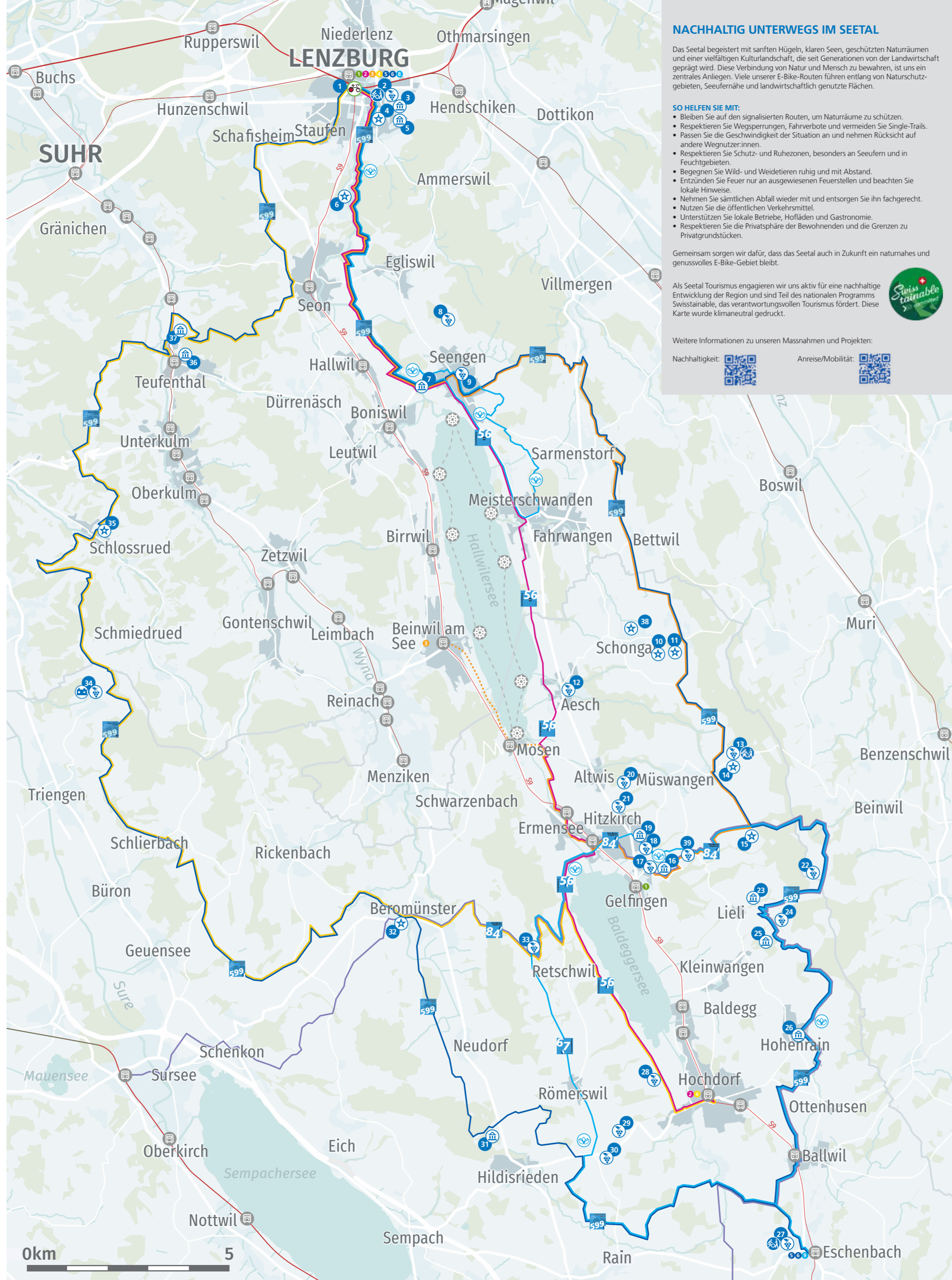


Mit uns haben Sie eine Bank im Rücken, die in jeder Situation die für Sie passende Lösung parat hat und Sie nicht im Regen stehen lässt. Rucksack. Es ist beruhigend, für alle Fälle gewappnet und auf alles vorbereitet zu sein. Velofahren verstehen dafür Proviant, Sackmesser, Velokarte, Mini-Apothek, Ersatzkleider und Regenschutz in ihrem Rucksack. **Mit einer guten Bank im Rücken können Sie auf einen Rucksack verzichten.**



Vertrauen verbindet. www.hbl.ch

E-BIKE FAHREN IM SEETAL



NACHHALTIG UNTERWEGS IM SEETAL

Das Seetal begeistert mit sanften Hügeln, klaren Seen, geschützten Naturräumen und einer vielfältigen Kulturlandschaft, die seit Generationen von der Landwirtschaft geprägt wird. Diese Verbindung von Natur und Mensch zu bewahren, ist uns ein zentrales Anliegen. Viele unserer E-Bike-Routen führen entlang von Naturschutzgebieten, Seeufernahe und landwirtschaftlich genutzte Flächen.

- SO HELFEN SIE MIT:**
- Bleiben Sie auf den signalisierten Routen, um Naturräume zu schützen.
 - Respektieren Sie Wegsperrungen, Fahrverbote und vermeiden Sie Single-Trails.
 - Passen Sie die Geschwindigkeit der Situation an und nehmen Rücksicht auf andere Wegnutzer:innen.
 - Respektieren Sie Schutz- und Ruhezeiten, besonders an Seeufern und in Feuchtgebieten.
 - Begegnen Sie Wild- und Weidetieren ruhig und mit Abstand.
 - Entzünden Sie Feuer nur an ausgewiesenen Feuerstellen und beachten Sie lokale Hinweise.
 - Nehmen Sie sämtlichen Abfall wieder mit und entsorgen Sie ihn fachgerecht.
 - Nutzen Sie die öffentlichen Verkehrsmittel.
 - Unterstützen Sie lokale Betriebe, Hofläden und Gastronomie.
 - Respektieren Sie die Privatsphäre der Bewohnenden und die Grenzen zu Privatgrundstücken.

Gemeinsam sorgen wir dafür, dass das Seetal auch in Zukunft ein naturnahes und genussvolles E-Bike-Gebiet bleibt.

Als Seetal Tourismus engagieren wir uns aktiv für eine nachhaltige Entwicklung der Region und sind Teil des nationalen Programms **SwisStainable**, das verantwortungsvollen Tourismus fördert. Diese Karte wurde klimaneutral gedruckt.

Weitere Informationen zu unseren Massnahmen und Projekten:

Nachhaltigkeit: Anreise/Mobilität:

DIE HALLWILERSEE RANGER SIND FÜR SIE DA – ZUR INFORMATION UND AUFSICHT



Damit der Hallwiler- und Baldeggersee auch in Zukunft seine einzigartige Schönheit behält, ist dort seit rund 10 Jahren ein hoch qualifiziertes Rangerteam im Einsatz. Die Ranger sind Vermittler und Vermittlerinnen zwischen Natur und Mensch.

Ihre Aufgabe besteht darin, die Flora und Fauna zu schützen, indem sie die Besuchenden für die teils sehr empfindlichen Lebensräume sensibilisieren. Ihre Tätigkeit ist vielseitig: patrouillieren, informieren, die Schutzgebiete kontrollieren, teils auch pflegen und vor allem kommunizieren.

Die Umweltbildung ist den Rangern ein wichtiges Anliegen. Mit Programmen für Schulklassen werden Kinder für die Natur am See begeistert. Mit Führungen für Einzelpersonen und Gruppen sensibilisieren die Ranger aber auch Erwachsene für die Vielfalt und Verletzbarkeit der einmaligen Seelandschaft.

Weitere Informationen finden Sie unter www.hallwilersee-ranger.ch

LEGENDE

- E-BIKE ROUTEN**
- 1 FoodTrail
 - 2 Seetaler Seen- und Schösslerroute
 - 3 Seetaler Berg- und Talroute
 - 4 Seetaler Hügel- und Seenroute
 - 5 Herzschlaufe Seetal Ostast
 - 6 Herzschlaufe Seetal Westast
 - 7 Route 1291 I Etappe 7
 - 8 Achtsamkeitstrail Seetal I Route Hallwilersee
 - 9 Achtsamkeitstrail Seetal I Route Baldeggersee
 - 10 Start FoodTrail
 - 11 Posten Achtsamkeitstrail
 - 12 E-Bike Vermietstation
 - 13 Akkuladestation
 - 14 Bahnhof I 59 Seetalbahn
 - 15 Schiffstation

HIGHLIGHTS UNTERWEGS

- ATTRAKTIONEN & SEHENSWÜRDIGKEITEN**
- Historische Altstadt Lenzburg www.seetal-tourismus.ch/lenzburg 4
 - Uferlandschaft & Infotafeln Industriekultur am Aabach www.industriekultur-aabach.ch 6
 - Kneippanlage Erusbach, Schongau www.kneipp.ch/schongau 10
 - Freizeitpark Schongiland, Schongau www.schongiland.ch 11
 - Aussichtspunkt Sulzer Kreuz 15
 - Historischer Fläche mit Chorererstift, Beromünster www.5-sterne-region.ch 32
 - Lamatrekking Lindenberg, Schongau www.lamatrekking-lindenberg.ch 38
- HISTORISCHE BAUTEN & MUSEEN**
- Stapferhaus, Lenzburg www.stapferhaus.ch 1
 - Museum Burghalde, Lenzburg www.museumburghalde.ch 3
 - Schloss Lenzburg www.museumargau.ch/schloss-lenzburg 5
 - Schloss Hallwil, Seengen www.schlosshallwil.ch 7
 - Schloss Heidegg, Gelfingen www.heidegg.ch 16
 - Kommode, Hitzkirch www.seenarhitzkirch.ch 19
 - Ruine Nüegg, Lieli www.seetal-tourismus.ch/nueegg 23
 - Kapelle Maria zum Schnee, Ibenmoos 25
 - Johanniterkommode, Hohenrain www.turmrotten.ch 26
 - Wallfahrtskapelle Gormund www.gormund.ch 31
 - Schloss, Schlossrued www.szrued.ch 35
 - Trostburg, Teufenthal 36
 - Schloss Liebegg, Gränichen www.schloss-liebegg.ch 37
- KULINARIK**
- Hotel Mercure Lenzburg Krone www.krone-lenzburg.ch 2
 - Restaurant & Hofladen Eichberg, Seengen www.eichberg.com 8
 - Weingut Lindenmann, Seengen www.weingut-lindenmann.ch 9
 - Weingut Klosterhof, Aesch www.weingut-klosterhof.ch 12
 - Gasthaus Hämikerberg www.gasthaus-haemikerberg.ch 13
 - Hofladen Bendlihof, Müswangen www.bendlihof.ch 14
 - Weingut Heidegg, Gelfingen www.weingut-heidegg.ch 17
 - Weingut Kaiserspan, Hitzkirch www.kaiserspan.ch 18
 - Weingut Safergarten, Altwis www.safergarten.ch 20
 - Hofläden & Schnapsbrennerei Stierlihof, Hitzkirch www.stierlihof.ch 21
 - Alpwirtschaft Horben, Beinwil Freiamt www.horben.ch 22
 - Hoflädeli Föhrenhof, Kleinwangen www.föhrenhof.ch 24
 - Bäckerei Café Brïoché, Eschenbach LU www.brïoché.lu 27
 - Seetalglace, Baldegg www.seetalglace.ch 28
 - Muff Mosterei, Römerswil www.muff-mosterei.ch 29
 - Hofladen Spielhofer Fisch, Römerswil www.fishing-on-the-farm.ch 30
 - Wirtshaus zum Herlisberg www.herlisberg.ch 33
 - Risi Hof, Kulmerau www.risi-hof.ch 34
 - Budliger's Most, Sutz www.erlosenblick.ch 39

Planen Sie Ihren Aufenthalt mit unserem Gästeportal www.seetal-tourismus.ch

ESSEN & TRINKEN

Auf der Suche nach weiteren Restaurants entlang der Route? Scannen Sie den QR-Code

ÜBERNACHTEN

Was gibt es Schöneres, als den müden Körper bequem zu betten? Scannen Sie den QR-Code



114 km
Naturerlebnis

Energie bewegt
Mit Energie unterwegs. Zum Beispiel per E-Bike auf der 114 km langen Route der «Herzschlaufe Seetal». Für die SWL Energie AG ist Energie eine Herzensangelegenheit. Damit Lenzburg und die Region sich dynamisch entwickeln und fit für die Zukunft sind.
Mehr Infos: www.swl.ch

SEETALBAHN

Jetzt mit der S9 das Seetal entdecken und bis zu 50% sparen!

sbb.ch/freizeit

IMPRESSUM
E-BIKE FAHREN IM SEETAL | Ausgabe 2026

Seetal Tourismus | Niederlenzerstrasse 25 | 5600 Lenzburg
Redaktion & Texte: Diana Fry, Melanie Widmer
Grafik: Diana Fry, www.marketing4friends.com
Karten: mapz.com – Map Data: OpenStreetMap ODbL
Fotografie: Siehe jeweilige Bildsignatur
Titelbild: Schloss Heidegg, Gelfingen – Seetal Tourismus | © Beat Brechbühl
© 2026, Seetal Tourismus

Mit freundlicher Unterstützung:



E-BIKE AN – ALLTAG AUS

Willkommen im Seetal, der E-Bike-Region im Herzen der Schweiz. Zwischen sanften Hügeln, glitzernden Seen und historischen Schlössern erwarten Sie abwechslungsreiche, gut ausbaute E-Bike-Routen für Einsteiger:innen wie auch für geübte Fahrer:innen.

Ob auf der Herzschaufe Seetal oder einer individuellen Entdeckungstour – hier verbinden sich Natur, Bewegung und Kulinarik auf einzigartige Weise. Tanken Sie Energie, lassen Sie den Blick über das Alpenpanorama schweifen und entdecken Sie die malerische Landschaft in Ihrem eigenen Tempo.

Geführte Touren bieten zudem entspannte und inspirierende Erlebnisse für Geniesser:innen jeden Alters. Erkunden Sie die Region mit allen Sinnen auf dem Achtsamkeitstrail Seetal, geniessen Sie regionale Spezialitäten auf dem E-Bike-FoodTrail oder wagen Sie ein besonderes Abenteuer mit der BTurtle-Tour – unterwegs mit dem Mini-Wohnwagen fürs E-Bike.

Steigen Sie auf, schalten Sie einen Gang höher und lassen Sie den Alltag hinter sich.

Scannen Sie den QR-Code und entdecken Sie die schönsten E-Bike-Routen im Seetal



E-BIKE ROUTE 1
E-BIKE FOODTRAIL DURCHS SEETAL

Das Seetal ist das Land der Hochstammabäume, der Rebberge, der Schlösser und Seen, der kreativen Gastgeber:innen und Produzenten. Seit 2021 verbinden wir sie zu einem ganz besonderen Angebot für neugierige Rätsellöser:innen auf zwei Rädern: Willkommen auf dem ersten E-Bike FoodTrail der Schweiz.

Begeben Sie sich auf eine E-Bike-Fahrt, wo sich alles um die Gaumenfreuden dreht. Kalorien zählen müssen Sie auf der aussichtsreichen und ab und zu fordernden Fahrt nicht. Dafür aber knifflige Rätsel lösen. Denn nur so erfahren Sie, wo sich die nächste Genuss-Station befindet. Das Highlight der Fahrt ist übrigens in ... – nein, mehr verraten wir Ihnen an dieser Stelle nicht. Das müssen Sie selbst herausfinden und erleben. Buchen Sie Ihre genüsslich-knifflige Fahrt durchs Seetal.

Informationen und Reservation
www.seetaltourismus.ch/foodtrail

Übrigens: Der E-Bike FoodTrail ist der perfekte Ausflug für Familien, Freund:innen, Vereine und Firmen.



E-BIKE FOODTRAIL DURCHS SEETAL

Start Ziel	Lenzburg Gelfingen
Länge	41 km
Fahrzeit	3.5 h 6-7 h oder länger, je nach Verweildauer
Aufstieg Abstieg	840 m 780 m
Technik Kondition	mittel



Scannen Sie den QR-Code für mehr Details

START FOODTRAIL

Der Start des FoodTrails befindet sich in der Lenzburger Altstadt, beim Mercure Hotel Krone. Wenn Sie den FoodTrail buchen, können Sie optional ein E-Bike dazu mieten. Das E-Bike wird Ihnen persönlich im Mercure Hotel Krone ausgehändigt.

START FOODTRAIL IN LENZBURG
Mercure Hotel Krone, Kronenplatz 18/20, 5600 Lenzburg

PREISE FOODTRAIL
CHF 130/p. P. (ab 16 Jahren) inkl. ganztägige E-Bike-Miete, Retouurfahrt SBB nach Lenzburg, Verpflegung inkl. Getränke



E-BIKE ROUTE 2
SEETALER SEEN- UND SCHLÖSSERROUTE

Die Route führt Sie entlang des Hallwiler- und Baldeggersees und zu drei geschichtsträchtigen Schlössern: Zum Wahrzeichen der Stadt Lenzburg, dem tausendjährigen gleichnamigen Schloss, wo Sie heute das historische Museum finden. Dann zum Wasserschloss Hallwyl aus dem 12. Jahrhundert, welches noch bis im 20. Jahrhundert im Besitz der Familie von Hallwyl war und zum Schloss Heidegg, einem der bedeutendsten Landsitze des Luzerner Patriziats.

Besonders schön leuchtet der karibisch anmutende Hallwilersee beim Seerose Resort & Spa in Meisterschwanden. Einen feinen Drink geniessend, erleben Sie hier Ferienfeeling pur. Im Kontrast dazu wartet das unverbaute Ufer des Baldeggersees auf Sie. Der See ist seit 1940 Eigentum von Pro Natura und steht unter Naturschutz.

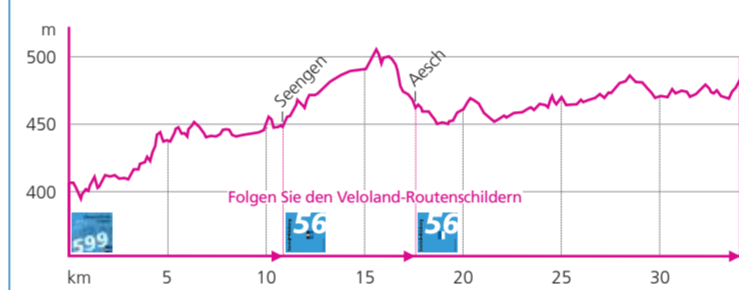
SEETALER SEEN- UND SCHLÖSSERROUTE

Start Ziel	Lenzburg – Hochdorf
Länge	34.1 km
Fahrzeit	2.5 h
Aufstieg Abstieg	169 m 87 m
Technik Kondition	einfach



Scannen Sie den QR-Code für mehr Routendetails

HÖHENPROFIL



E-BIKE ROUTE 3
SEETALER BERG- UND TALROUTE

Auf dem ersten Teil der Route radeln Sie gemächlich dem Hallwilersee entlang und dann weiter über landwirtschaftliches Gebiet bis nach Hitzkirch. Danach sind Waden- und Motorkraft gefordert, denn um die Herzschaufe Seetal zu erreichen, geht es so richtig bergauf. Gut, dass sich auf der Strecke das Schloss Heidegg befindet, wo Sie im 300-jährigen Schlossgarten eine Pause einlegen können. Vom Rosengarten aus eröffnet sich Ihnen eine wunderbare Panoramansicht auf den Baldeggersee und die Zentralschweizer Alpen. Beim Sulzer Kreuz fädeln Sie in die Velolandroute 599 Richtung Lenzburg ein.

Der erste Teil der Route führt nicht über eine signalisierte Veloland-Route. Folgen Sie nach der Unterführung am Bahnhof Beinwil am See der kantonalen Veloroute Richtung Mosen. In Ufernähe fahren Sie bis zur S-Bahn Haltestelle Mosen. Danach weiter Richtung Campingplatz. Nach 600 m finden Sie die Veloland-Wegweiser und die Route 56 nach Hitzkirch.

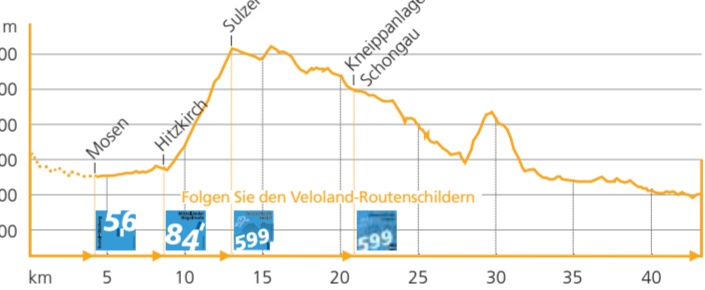
SEETALER BERG- UND TALROUTE

Start Ziel	Beinwil am See – Lenzburg
Länge	43.2 km
Fahrzeit	3.5 h
Aufstieg Abstieg	563 m 684 m
Technik Kondition	mittel



Scannen Sie den QR-Code für mehr Routendetails

HÖHENPROFIL



E-BIKE ROUTE 4
SEETALER HÜGEL- UND SEEROUTE

Von Hochdorf bis zum Hof von Familie Felber-Tonella in Baldegg fahren Sie lediglich 15 Minuten. Trotzdem sollten Sie einen Halt einlegen. Denn hier werden die besten Glacen weit und breit hergestellt – die Seetalglacen. Die Energie der Glace werden Sie für den Aufstieg nach der gemächlichen Fahrt entlang des Baldeggersees brauchen. Für die zu überwindenden 300 Höhenmeter werden Sie mit einer prächtigen Aussicht auf den See und dem gegenüber liegenden Schloss Heidegg belohnt.

Über ausgedehnte Felder und Wälder erreichen Sie den historischen Fläcken von Beromünster mit der Stiftskirche St. Michael. Der Stiftsbezirk ist ein architektonisches Gesamtkunstwerk, bestehend aus der Propstei, der Kustorei, mehr als 30 Chörhöfe und Pfundhäuser, dem Stiftstheater und der Schol. Weiter gehts auf der Velolandroute 599 nach Lenzburg.

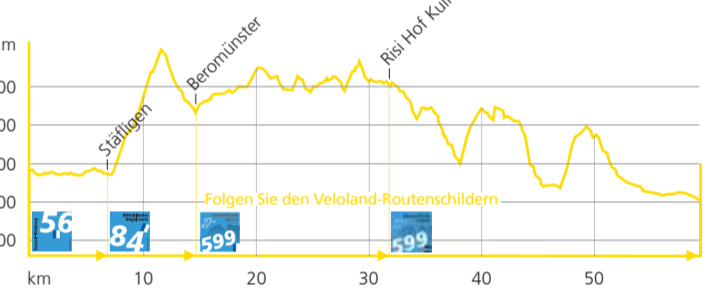
SEETALER HÜGEL- UND SEEROUTE

Start Ziel	Hochdorf – Lenzburg
Länge	59.4 km
Fahrzeit	4.5 h
Aufstieg Abstieg	982 m 1052 m
Technik Kondition	mittel



Scannen Sie den QR-Code für mehr Routendetails

HÖHENPROFIL



HERZSCHLAUFE SEETAL



DER E-BIKE KLASSIKER
HERZSCHLAUFE SEETAL

Die Herzschaufe Seetal bietet auf 114 km zwei abwechslungsreiche Tagesetappen abseits vom Verkehr: Auf dem 48 km langen «Ostast» führt die herzhaft E-Bike-Route vorbei an blühenden Hochstammkulturen und über den Lindenberg mit Ausblick auf den Baldegger- und Hallwilersee sowie auf das Zentralschweizer Alpenpanorama. Auf dem 66 km langen «Westast» taucht man ein in die grünen Täler und Anhöhen des Aargaus und der Region Beromünster-Sempachersee.

Die Route ist eine Zusatzschlaufe der Herzroute, die den Genfersee mit dem Bodensee verbindet. Folgen Sie den Velolandschildern mit der Nummer 599. Sie können die Route in beide Richtungen befahren, Sie in einem oder zwei Tagen absolvieren und beliebig mit anderen Etappen der Herzroute kombinieren.

E-BIKE VERMIETSTATIONEN

Für die Fahrt auf der Herzschaufe und allen anderen Routen buchen Sie Ihr E-Bike direkt bei «Rent a Bike». Das E-Bike wird Ihnen persönlich an der gewählten Station ausgehändigt. Die Vermietstationen befinden sich in:

LENZBURG
Mercure Hotel Krone: Kronenplatz 18/20, 5600 Lenzburg

ESCHENBACH
Bäckerei & Café Brioche: Unterdorfstrasse 29, 6274 Eschenbach LU

PREISE E-BIKE-MIETE
Normal GA/Halbtax
1 Tag CHF 70 CHF 65
2 Tage CHF 119 CHF 114

RESERVATION I www.rentabike.ch

AKKULADESTATIONEN

OSTAST I Gasthaus Hämikerberg, 6289 Hämikon
WESTAST I Risi Hof, Risi 1, 6234 Kulmerau



E-BIKE ROUTE 5
HERZSCHLAUFE SEETAL OSTAST

Unerwartet steht gleich zu Beginn der Route das beeindruckende Frauenkloster Eschenbach. Bereits seit dem 13. Jahrhundert leben Schwestern in der Zisterzienserinnen-Abtei. Ein bisschen älter ist die Johanniterkommende Hohenrain, der Sie auf der Fahrt zum Horben begegnen werden. Der Horben ist mit 878 m. ü. M. die höchste Erhebung des Lindenberg, weshalb Sie in der Alpwirtschaft Horben auch im Herbst oft ein Mittagessen über dem Nebel geniessen können.

Auf der Fahrt über dem Rücken des Lindenberg bis nach Seengen und zum Schloss Hallwyl erhaschen Sie immer wieder einen Blick auf den Hallwilersee. Der letzte Teil der Route führt entlang des Aabachs. Ein Lehrpfad mit Tafeln an den Originalstandorten erinnert an die Geschichte und Entwicklung der Industriekultur am Aabach.

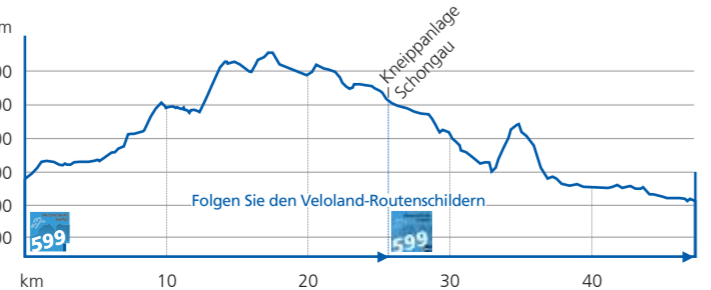
HERZSCHLAUFE SEETAL OSTAST

Start Ziel	Eschenbach LU – Lenzburg
Länge	47.5 km
Fahrzeit	5 h
Aufstieg Abstieg	639 m 703 m
Technik Kondition	mittel



Scannen Sie den QR-Code für mehr Routendetails

HÖHENPROFIL



E-BIKE ROUTE 6
HERZSCHLAUFE SEETAL WESTAST

Von Lenzburg fahren Sie über üppige Felder und Wälder ins Wynental. Gleich zwei Burganlagen schmücken die reizvolle Landschaft. Das Schloss Liebegg in Gränichen ist ein beliebter Tagungsort, während die Trostburg in Teufenthal aus dem 12. Jahrhundert sich in Privatbesitz befindet und nur von aussen bestaunt werden kann. Über die Böhler Passhöhe führt Sie die Route ins Ruedertal. Das liebevolle Tal wird aufgrund seiner Topografie und der grossen Bedeutung der Landwirtschaft als «Aargauisches Emmental» bezeichnet.

Auf dem Risi Hof erwarten Sie nicht nur eine Akkuladestation für Ihr E-Bike, sondern auch schmackhafte Hofprodukte, ein Kräutergarten zum Entspannen und eine finnische Sauna. Umso leichter fällt die Weiterfahrt über Beromünster nach Eschenbach.

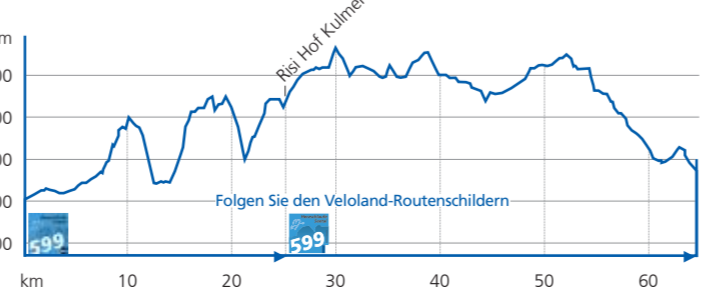
HERZSCHLAUFE SEETAL WESTAST

Start Ziel	Lenzburg – Eschenbach LU
Länge	64.6 km
Fahrzeit	6.5 h
Aufstieg Abstieg	1.007 m 1.940 m
Technik Kondition	schwer



Scannen Sie den QR-Code für mehr Routendetails

HÖHENPROFIL



ROUTE «1291» ETAPPE 7



E-BIKE ROUTE 7
ROUTE 1291 I ETAPPE 7

Die E-Bike-Route 1291 führt Sie an geschichtsträchtige Orte und mitten in die Natur der Zentralschweiz. Auf der abwechslungsreichen Route werden Sie die Vielfalt der Schweiz auf engstem Raum erleben: von der tropisch anmutenden Flora der Ferienregion Vitznau-Weggis über das erfrischende Alpenklima bei Andermatt zur lieblichen Seenlandschaft der Luzerner Landregion bis zur urbanen Kulturhochburg Luzern. Sie werden Höhen und Tiefen erfahren – himmlische Gefühle erleben und in der Schöllenschlucht vielleicht sogar den Teufel zischen hören. Die Route hat für jede landschaftliche und kulturelle Vorliebe etwas dabei. Wenn Sie sich für eine Mehrtagestour entscheiden, bietet Ihnen Euro-trek fixfertige Pakete inklusive Übernachtung und Gepäcktransport.

RESERVATION I www.eurotrek.ch

ROUTE 1291 I ETAPPE 7

Start Ziel	Sursee – Luzern
Länge	58.8 km
Fahrzeit	4.5 h
Aufstieg Abstieg	917 m 961 m
Technik Kondition	schwer



Scannen Sie den QR-Code für mehr Routendetails

ETAPPE 7 I SURSEE – LUZERN

Sie starten die Etappe 7 im Wackerpreis gekrönten Städtli Sursee, fahren über Hügel zum historischen Fläcke mit dem Chorherrenstift in Beromünster, um dann mit einer rasanten Fahrt den Baldeggersee zu erreichen. Schon bald erwartet Sie das historische Schloss Heidegg mit seinem Rosengarten und der phänomenalen Aussicht auf die Seelandschaft und die Alpen. Weiter gehts durch Wälder und weite Felder zur Kommende Hohenrain, wo sich Ihnen wieder ein tolles Panorama eröffnet. Auf einer gemächlichen Fahrt durch den periurbanen Raum erreichen Sie die Leuchtenstadt Luzern.

INFORMATIONEN I www.seetaltourismus.ch/1291

ACHTSAMKEITSTRAIL SEETAL



E-BIKE ROUTE 8
ACHTSAMKEITSTRAIL SEETAL I ROUTE HALLWILERSEE

Auf dem Achtsamkeitstrail Seetal machen Sie sich mit dem E-Bike auf den Weg zu sich selbst. Die Route Hallwilersee führt Sie zu vier «Raststätten zum kleinen Glück». Jede Raststätte ist einer Achtsamkeitsübung gewidmet und begleitet Sie auf eine entschlusslenkende und entspannende Reise entlang des Aabachs und des Hallwilersees. Sie lernen, wie man bewusst den gegenwärtigen Moment mit allen Sinnen wahrnimmt. Steigen Sie aus Ihrem Gedankenkarussell aus und finden Sie die Stille inmitten der schönen Seetalen Natur.

Mehr Infos zu den Achtsamkeitstrail-Routen Hallwilersee und Baldeggersee auf www.seetaltourismus.ch/achtsamkeitstrail

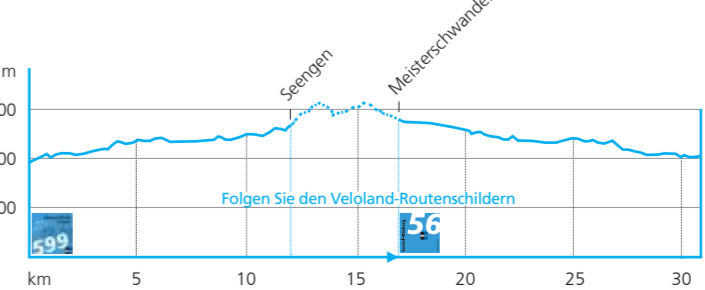
ACHTSAMKEITSTRAIL SEETAL I ROUTE HALLWILERSEE

Start Ziel	Lenzburg – Lenzburg
Länge	31 km
Fahrzeit	2 h
Aufstieg Abstieg	197 m 198 m
Technik Kondition	leicht



Scannen Sie den QR-Code für mehr Routendetails

HÖHENPROFIL



E-BIKE ROUTE 9
ACHTSAMKEITSTRAIL SEETAL I ROUTE BALDEGERSEE

Die Route Baldeggersee des Achtsamkeitstrail Seetal lässt Sie in die Seetalen Natur eintauchen. An mystischen Orten rund um den Baldeggersee stehen vier «Raststätten zum kleinen Glück». Entlang des naturbelassenen Baldeggersees und auf verschlungenen Pfaden des Lindenberg entfliehen Sie nicht nur dem Verkehr, sondern auch dem Alltagsstress und der ständigen Erreichbarkeit.

Mit den beiden QR-Codes gelangen Sie zur interaktiven Karte auf Outdoor-active. Mit der Navigationsfunktion haben Sie die Möglichkeit, sich von A nach B navigieren zu lassen. Die Sprachausgabe ist besonders praktisch, wenn Sie mit dem E-Bike unterwegs sind und das Smartphone in der Tasche bleibt.

ACHTSAMKEITSTRAIL SEETAL I ROUTE BALDEGERSEE

Start Ziel	Eschenbach – Eschenbach
Länge	44.5 km
Fahrzeit	3.30 h
Aufstieg Abstieg	814 m 802 m
Technik Kondition	mittel



Scannen Sie den QR-Code für mehr Routendetails

HÖHENPROFIL

